

백두산 고지도집

한국 고지도 속의 백두산

양보경
이현군
문상명



백두산 고지도집
한국 고지도 속의 백두산

백두산 고지도집

한국 고지도속의 백두산

Window to Baekdu Mountain

: Mount Baekdu in the Old Maps of Korea

지은이 양보경 · 이현균 · 문상명

발행인 김호섭

발행일 2016년 ♣월 ♣일

발행처 동북아역사재단

03739 서울시 서대문구 통일로 81 (미근동) 임광빌딩

전화 02,2012,6000 팩스 02,2012,6175

홈페이지 www.nahf.or.kr

연구협력 박 경(성신여자대학교)

연구보조 이은영(성신여자대학교) 이영선(성신여자대학교) 정가희(성신여자대학교)

사진촬영 및 이미지 협조(가나다순)

한국 고려대학교도서관, 고려대학교박물관, 국립중앙도서관, 국립중앙박물관, 녹우당, 서울대학교 규장각한국학연구원, 서울역사박물관, 성신여자대학교 박물관, 신경준가, 영남대학교 도서관, 영남대학교 박물관, 한국학중앙연구원 장서각
일본 일본국립국회도서관, 내각문고, 동양문고, 천리대학 도서관

편집 · 디자인 · 제작 민속원

서울시 마포구 대흥동 337-25 (토경로 25길 41)

전화 02,804,3320, 805,3320, 806,3320(대) 팩스 02,802-3346

이메일 minsok1@chollian.net, minsokwon@naver.com

홈페이지 www.minsokwon.com

사진 촬영 김도형

ISBN ♣

© 동북아역사재단, 2016

저작권법에 의해 한국 내에서 보호를 받는 저작물이므로 무단전재와 복제를 금합니다.

이 책 내용의 전부 또는 일부를 이용하려면 반드시 저작권자와 동북아역사재단의 동의를 받아야 합니다.

백두산 고지도집

한국 고지도 속의 백두산

양보경 · 이현군 · 문상명

서문

백두산은 한국인의 성산聖山이다. 한국에서는 전통적으로 산을 생명의 원천으로 인식하여 숭배의 대상으로 삼았으며, 산을 포함한 땅을 삶의 원형적 존재로 파악하였다. 한국의 많은 산 중에서도 백두산白頭山은 한국인에게 특별한 산으로 인식되었으며, 국가적으로도 제사의 대상이었다. 백두산은 한국인의 감정적, 정서적 상징성을 지니는 국민적 장소場所이다. 애국가가 동해물과 백두산으로 시작하는 것은 한국의 자연에 대한 한국인의 공통 심상을 대표적으로 보여 준다.

백두산은 지리적으로 남쪽의 남북한과 북쪽으로 만주·시베리아, 서쪽으로 중국, 동쪽으로 러시아 연해주로 연결되는 동북아시아의 교차점에 위치하고 있다. 역사적으로 백두산은 한반도와 중국의 경계이며 변경이었다. 백두산과 그 주변 지역은 한국과 중국의 문화와 사상이 만나는 접경지였고, 양국의 중심에서 먼 미지의 땅이자 피난의 장소이기도 했다. 이 지역은 한국인에게는 한국 고대 문명의 중심지 중의 하나인 고조선, 고구려, 발해의 무대였으며, 고려와 조선에서는 회복해야 할 옛 영토로 인식되었다. 중국에서는 요·금·원·청 등 변방에서 성장한 왕조의 무대였다. 이러한 만주 지역에서 자연적이고 가시적인 상징은 백두산 일대라 할 수 있다. 특히 중국의 청왕조는 백두산과 원지圓池를 시조의 발상지로 중시하였으며, 백두산에 제사를 지

냈다. 백두산은 한국과 중국의 경계지대로 흔히 생각하지만, 아시아 동단 동북아시아에서 해양에서 대륙과 내륙으로 연결되는 교차점에 위치한 점에서 더 중요한 의미를 지닌다고 할 수 있다.

사람의 삶 속에서 백두산 및 연결된 산지들은 압록강, 두만강, 송화강 등 주요 하천, 그리고 하천의 지류들, 호소, 폭포의 발원지로서 더욱 큰 영향을 미쳤다. 하천이 있는 곳에 인간의 거주지가 형성이 되며, 인간의 삶터로서 기능하기 때문이다. 인간의 거주 영역이 되었을 때 공간은 의미체로서의 지역화, 사회화가 이루어지며, 사회적 관계망이 형성된다. 백두산은 하천 유역을 포함할 때 점에서 면으로 공간인식이 확장될 수 있다. 공간과 지역은 면적面積 존재이다. 점과 선들로 연결된 면으로 지역을 인식할 때 협소한 인식에서 벗어나 자연과 인간, 인간이 만든 사회적 구성물들이 어우러진 종합적 실체로서의 지역의 전체 모습을 볼 수 있게 된다. 그러므로 백두산은 주변의 하천 수계와 함께 고찰할 때 정치적, 사회적, 역사적 의미를 정확하게 파악할 수 있다. 이 지역을 둘러싼 한국과 중국의 쟁점도 주로 백두산에서 발원하는 하천들을 둘러싸고 이루어져 왔다.

고지도는 지역에 관한 정보를 제공하는 것을 넘어서는 풍부한 역사적, 지리적 시각 자료이다. 고지도는 국가와 지역의 군사·행정적 필요에 의해서

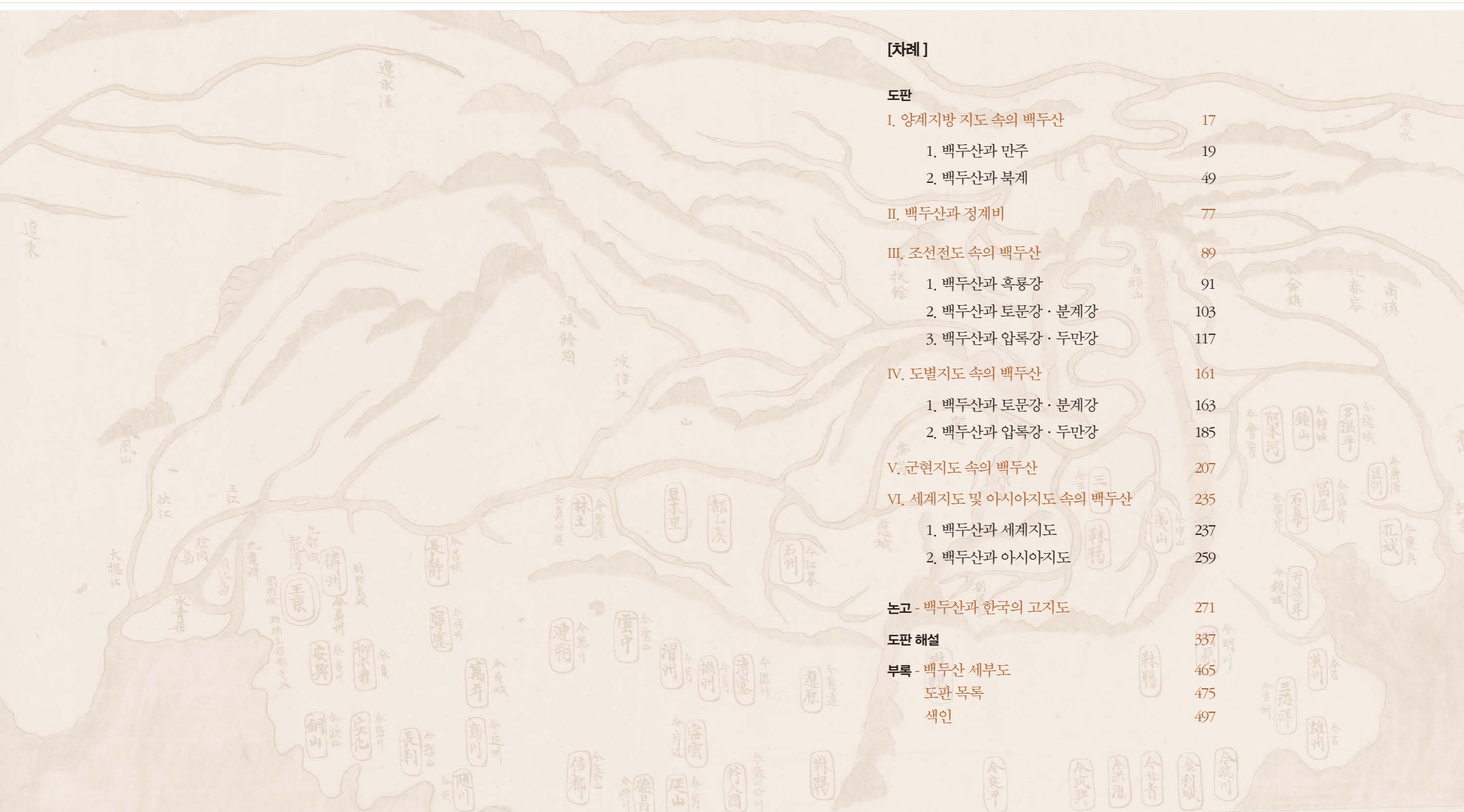
만들어 졌지만, 사람들의 삶과 문화, 지역민들의 지역 인식과 그 변화, 사회적 필요성, 과학과 예술성 등 풍부한 내용을 담고 있다. 본 지도집은 한국에서 제작, 편찬된 백두산과 그 주변 지역을 그린 고지도를 종합 정리하여 백두산과 백두산과 연관된 수계水系에 관한 연구의 기초자료를 집성하고자 하였다. 조선시대에 제작된 한국의 고지도를 대상으로 하였으며, 한국과 일본에서 한국의 고지도를 가장 많이 소장하고 있는 주요 박물관과 도서관 등 공공기관 소장의 고지도 및 일부 개인 소장 고지도 약 150종이 파악되었다. 또한 한국의 고지도에 표현된 내용을 현지에서 확인하고 해석하기 위해 2010년과 2011년에 중국을 통해 백두산과 주변 지역 및 압록강과 두만강 일대를 답사했다.

본 지도집에서 가장 많은 노력을 기울인 부분은 백두산이 표현된 한국 고지도의 수집과 이 지도들의 지도적 완성도의 구현이었다. 지도의 촬영과 편집, 인쇄 과정에서 아름다운 한국의 고지도의 모습을 생생하게 살리기 위해 새로 촬영하는 것을 원칙으로 하였으며, 편집과 디자인에서도 많은 노력을 하였다. 이 지도집을 기초로 해석하고 연구하는 기반을 만들기 위함이었다. 백두산 고지도집은 백두산이 포함된 한국의 고지도 도판을 수록하고, 백두산 관련 지도의 내용을 이해하기 위한 논고, 도판해설, 그리고 부록으로 백두산 세부도 모음, 수록된 지도의 상세 서지, 색인의 순서로 구성되었다. 본 지도집

에서는 백두산과 북방 변경지역을 그린 고지도의 정리와 해석을 통해 백두산의 표현과 변모, 백두산에 대한 인식과 변화, 이의 배경이 되는 역사·사회·정치적 변화를 이해하고 상호관계를 고찰하고자 하였다. 특히 조선후기에 제작된 조선전도, 도별도, 군현지도, 관방지도 등 다양한 유형의 고지도에 표현된 백두산 주변의 수계를 정리하고 분석하여 백두산 동쪽 수계에 대한 새로운 해석을 시도하고자 하였으나 미흡한 점이 많다. 그것은 지도뿐만 아니라 지리지 및 근대 이후의 자료들, 중국 및 일본의 지도에 나타난 백두산에 관한 연구가 종합될 때 가능할 것으로 보이며, 이러한 작업은 추후의 과제로 미루고자 한다.

시간과 비용이 많이 소요되는 지도 특히 고지도 작업에 지원을 아끼지 않은 동북아역사재단에 깊은 감사를 드린다. 또한 공동 연구진으로 고생한 이현군 박사, 문상명 박사, 성신여대 대학원 및 학부 재학생인 이은영, 이영선, 정가희 양, 그리고 백두산의 자연지리 집필과 답사에 동행하신 성신여대 박경 교수님께 감사드린다.

2016년 1월 연구진을 대표하여
양보경 씀



[차례]

도판

I. 양계지방 지도 속의 백두산	17
1. 백두산과 만주	19
2. 백두산과 북계	49
II. 백두산과 정계비	77
III. 조선전도 속의 백두산	89
1. 백두산과 흑룡강	91
2. 백두산과 토문강·분계강	103
3. 백두산과 압록강·두만강	117
IV. 도별지도 속의 백두산	161
1. 백두산과 토문강·분계강	163
2. 백두산과 압록강·두만강	185
V. 군현지도 속의 백두산	207
VI. 세계지도 및 아시아지도 속의 백두산	235
1. 백두산과 세계지도	237
2. 백두산과 아시아지도	259
논고 - 백두산과 한국의 고지도	271
도판 해설	337
부록 - 백두산 세부도	465
도판 목록	475
색인	497

I. 양계지방 지도 속의 백두산

1. 백두산과 만주

도판 1	서북피아양계만리일람지도西北彼我兩界萬里一覽之圖	17
도판 2	서북양계도西北兩界圖	19
도판 3	서북피아양계만리일람지도西北彼我兩界萬里一覽之圖	20
도판 4	서북계도西北界圖	20
도판 4-1	서북계도 제 1~2첩	22
도판 4-2	서북계도 제 3~4첩	23
도판 4-3	서북계도 제 5~6첩	23
도판 5	요계관방지도遼薊關防地圖	23
도판 5-1	요계관방지도 세부도	30
도판 5-2	요계관방지도 세부도	30
도판 6	해동지도海東地圖 조선여진분계도 朝鮮女眞分界圖	31
도판 7	전세보 傳世寶 조선·만주지도 朝鮮·滿州地圖	31
도판 8	해동지도海東地圖 요계관방도遼薊關防圖	31
도판 9	여지대전도輿地大全圖 [요계관방지도遼薊關防地圖]	32
도판 10	해동지도海東地圖 서북피아양계전도西北彼我兩界全圖	33
도판 1-1	서북피아양계만리일람지도 세부도	34
도판 2-1	서북양계도 세부도	35
도판 3-1	서북피아양계만리일람지도 세부도	35
도판 10-1	서북피아양계전도 세부도	35
도판 11	각국도 일 서북피아교계도西北彼我交界圖	35
도판 11-1	서북피아교계도 세부도	37
도판 12	영고탑총람도寧古塔總覽圖	37
도판 13	여도輿圖 영고탑도寧古塔圖	38
도판 14	여지도輿地圖 성경여지전도盛京輿地全圖	39
도판 15	각국도 일 성경전도盛京全圖 청일통지본淸一統志本	40
도판 16	중국고대각성별전도中國古代各省別全圖 성경전도盛京全圖	41
도판 17	화이지계華夷地界 성경盛京	42

도판 18	각국도各國圖 성경전도盛京全圖	44
도판 19	대한지리도大韓地理圖 성경도盛京圖	44
도판 20	고지도첩古地圖帖 성경여지전도盛京輿地全圖	45
도판 21	여도輿圖 성경전도盛京全圖	46
도판 22	각국도各國圖 북경노정기北京路程記	47
도판 23	여지도輿地圖 의주북경사행로義州北京使行路	47
도판 24	조선강역총도朝鮮疆域總圖	48
	고구려북도금강의강역도高句麗北都及江外疆域圖	48

2. 백두산과 북계

도판 25	북관지도北關地圖 관북지도關北地圖	49
도판 25-1	[관북지도] 세부도	50
도판 26	관서관북도關西關北圖 관서관북도關西關北圖	51
도판 27	북계지도北界地圖	52
도판 28	양계지도兩界地圖	53
도판 26-1	관서관북도	54
도판 27-1	북계지도	55
도판 28-1	양계지도 세부도	57
도판 29	북방강역도北方疆域圖	57
도판 29-1	북방강역도 세부도	57
도판 30	서관총람지도西關總覽之圖	58
도판 31	서북양계지도西北兩界地圖 서관총람도西關總覽圖	58
도판 33	청남도淸南圖 관서전도關西全圖	60
도판 34	청북도淸北圖 청북전도淸北全圖	60
도판 35	여도輿圖 압록강도鴨綠江圖	62
도판 36	압록강변계도鴨綠江邊界圖	62
도판 37	관서청북전도關西淸北全圖	64
도판 38	청북변성도淸北邊城圖	67
도판 39	폐사군국경수어도廢四郡國境守禦圖	68
도판 40	폐사군도廢四郡圖	69

도관 41	관북전도關北全圖	71
도관 41-1	관북전도 세부도	71
도관 42	아국여지도俄國輿地圖 표지	72
도관 43	아국여지도俄國輿地圖 목록	72
도관 44	아국여지도俄國輿地圖 녹둔도도鹿苴島圖	73
도관 45	아국여지도俄國輿地圖 연추영도延秋營圖 · 혼춘도琿春圖	74
도관 46	아국여지도俄國輿地圖 해삼위도海蔘崴圖	75

II. 백두산과 정계비

도관 47-1	백두산정계비지도 세부도	78
도관 47	백두산정계비지도白頭山定界碑地圖	78
도관 48	동국여도東國輿圖 제 3책 함경도 백두산도白頭山圖	80
도관 49	여지도輿地圖 임진정계지도壬辰定界地圖	81
도관 50	조선정계비강역약도朝鮮定界碑疆域略圖	82
도관 51	백두산정계비지도白頭山定界碑地圖	82
도관 50-1	조선정계비강역약도 세부도	83
도관 52	장파지도長坡地圖	84
도관 53	북관장파지도北關長坡地圖	85
도관 54	장진지도長津地圖	86
도관 54-1	장진지도 세부도	87
도관 55	갑산지도甲山地圖	88

III. 조선전도 속의 백두산

1. 백두산과 흑룡강

도관 56	팔도지도八道地圖	91
도관 57	조선국도朝鮮國圖	92
도관 58	조선도朝鮮圖	93
도관 56-1	팔도지도 세부도	93

도관 57-1	조선국도 세부도	93
도관 58-1	조선도 세부도	93
도관 59	혼일강리역대국도지도混一疆理歷代國都之圖 조선 부분	94
도관 60	조선방역지도朝鮮方域之圖	94
도관 61	팔도총도八道總圖	95
도관 62	동국팔도여지도東國八道輿地圖	95
도관 63	동국여지도東國輿地之圖	96
도관 60-1	조선방역지도 세부도	97
도관 62-1	동국팔도여지도 세부도	97
도관 61-1	팔도총도 세부도	97
도관 63-1	동국여지도 세부도	97
도관 64	해동팔도봉화산악지도海東八道烽火山岳地圖	98
도관 64-1	해동팔도봉화산악지도 세부도	99
도관 65	조선팔로지도朝鮮八路地圖	100
도관 66	조선팔도고금총람도朝鮮八道古今摠覽圖	100
도관 67	조선팔도총람지도朝鮮八道摠覽之圖	101
도관 65-1	조선팔로지도 세부도	101
도관 66-1	조선팔도고금총람도 세부도	101
도관 67-1	조선팔도총람지도 세부도	101
도관 68	팔도총도八道總圖 조선전도朝鮮全圖	102

2. 백두산과 토문강 · 분계강

도관 69-1	동국대지도 세부도	104
도관 69	동국대지도東國大地圖	104
도관 70	동국대지도東國大地圖	106
도관 71	조선팔역도朝鮮八域圖	106
도관 72	조선전도朝鮮全圖 조선총도朝鮮總圖	107
도관 73	각도지도各道地圖 조선전도朝鮮全圖	107
도관 74	동국지도東國地圖	108
도관 75	해동여지도海東輿地圖 조선전도朝鮮全圖	108

도판 70-1	동국대지도 세부도	109	도판 93	고지도첩古地圖帖 조선전도朝鮮全圖	129
도판 71-1	조선팔역도 세부도	109	도판 94	지도地圖 조선국팔도통합도朝鮮國八道統合圖	130
도판 72-1	조선총도 세부도	109	도판 94-1	조선국팔도통합도 세부도	130
도판 73-1	조선전도 세부도	109	도판 95	조선팔도여지지도朝鮮八道輿地之圖	131
도판 74-1	동국지도 세부도	109	도판 96	동국지도東國地圖	131
도판 75-1	조선전도 세부도	109	도판 97	여지도輿地圖 아국총도我國總圖	132
도판 76	청구관해방총도靑丘關海防摠圖	111	도판 98	조선팔도지도朝鮮八道地圖	132
도판 76-1	청구관해방총도 세부도	112	도판 97-1	아국총도 세부도	133
도판 77	조선지도朝鮮地圖	113	도판 98-1	조선팔도지도 세부도	133
도판 77-1	조선지도 세부도	113	도판 99	해좌전도海左全圖 목판본	134
도판 78	여도輿圖	114	도판 100	해좌전도海左全圖 사본	134
도판 78-1	여도 세부도	115	도판 101-1	대동여지전도 세부도	135
도판 79	동국지도東國地圖 총도總圖	116	도판 101	대동여지전도大東輿地全圖	135
3. 백두산과 압록강 · 두만강		117	도판 102	청구도靑邱圖 본조팔도주현도총목本朝八道州縣圖總目	136
도판 80	동국여지도東國輿地圖 동국대총東國大摠	118	도판 103	청구도靑邱圖 본조팔도성경합도本朝八道盛京合圖	136
도판 81	지도地圖 조선국朝鮮國	119	도판 104	청구도靑邱圖 제 3층 8·9	137
도판 82	조선지도 부 팔도천하지도朝鮮地圖附八道天下地圖 조선전도朝鮮全圖	120	도판 105	동여도東輿圖 제표총목諸標總目, 팔도분표八道分儀	138
도판 83	해동총도海東總圖 조선총도朝鮮摠圖	121	도판 106	동여도東輿圖 제 3층 8·9	139
도판 84	지도地圖 조선총도朝鮮摠圖	121	도판 107	청구도靑邱圖	140
도판 85	지도地圖 조선도朝鮮圖	122	도판 108	청구도靑邱圖 제 1층 3	140
도판 86	지도地圖 동국팔도대총도東國八道大總圖	123	도판 109	청구도靑邱圖 제 3층 8·9	141
도판 87	여지도輿地圖 동국팔도대총도東國八道大總圖	124	도판 110	대동여지도大東輿地圖 제 2첩 백두산 부분 목판본	142
도판 88	조선팔도지도朝鮮八道地圖 조선팔도대총지형朝鮮八道大總地形	125	도판 111	대동여지도大東輿地圖 제 2첩 백두산 부분 사본	143
도판 89	천하도天下圖 팔도총도八道總圖	126	도판 112	조선지방도朝鮮地方圖 제 1첩 백두산 부분 사본	144
도판 90	좌해여지도左海輿地圖 동국팔도대총도東國八道大總圖	127	도판 113	대동여지도大東輿地圖 제 2첩 백두산 부분 사본	145
도판 91	조선팔도朝鮮八道	128	도판 114	좌해여도海左輿圖	146
도판 92	동국지도東國地圖	128	도판 115	대동여지도大東輿地圖	146
도판 91-1	조선팔도 세부도	129	도판 116	동여도東輿圖	147
도판 92-1	동국지도 세부도	129	도판 117	동여도東輿圖	147
			도판 114-1	좌해여도海左輿圖 제 2첩 · 3첩	149

도관 115-1	대동여지도大東輿地圖 제 2첩 · 3첩	151
도관 118	동여東輿 제 1첩 · 2첩	153
도관 119	동여도東輿圖 제 2첩 · 3첩	155
도관 120	대한여지도大韓輿地圖	156
도관 120-1	대한여지도 세부도	156
도관 121	대한전도大韓全圖 대한전도大韓全圖	157
도관 121-1	대한전도 세부도	157
도관 122	근역강산맹호기상도謹域江山猛虎氣像圖	158

IV. 도별지도 속의 백두산

1. 백두산과 토문강 · 분계강

도관 123	북관지도北關地圖 북도십읍北道十邑	163
도관 124	여지도輿地圖 함경도咸鏡道	164
도관 125	조선전도朝鮮全圖 함경남도咸鏡南道	165
도관 126	조선전도朝鮮全圖 함경북도咸鏡北道	166
도관 126-1	함경북도 세부도	166
도관 125-1	함경남도 세부도	167
도관 127	동국지도東國地圖 함경남도咸鏡南道	167
도관 128	동국지도東國地圖 함경북도咸鏡北道	168
도관 129	도리도표道里圖標 함경도咸鏡道	168
도관 129	도리도표道里圖標 함경도咸鏡道	169
도관 130	동국지도東國地圖 관서關西	170
도관 131	동국지도東國地圖 관남關南	170
도관 132	동국지도東國地圖 관북關北	171
도관 132-1	관북 세부도	171
도관 133	이동여지도我東輿地圖 평안도平安道	171
도관 134-1	함경도전도 세부도	172
도관 135-1	함경도관북 세부도	172
도관 134	이동여지도我東輿地圖 함경도전도咸鏡道全圖	173
도관 135	이동여지도我東輿地圖 함경도관북咸鏡道關北	173

도관 136	동국팔로분지도東國八路分地圖 함경도咸鏡道	174
도관 137	기봉요도箕封瑤圖 함경북도咸鏡北道	175
도관 138	해동팔역여지도海東八域輿地圖 관북關北	175
도관 139	관서도지도關西都地圖	176
도관 140	함경도전도咸鏡道全圖	176
도관 141	팔도분도八道分圖 함경도咸鏡道 : 남도南道	177
도관 142	여지도輿地圖 함경도咸鏡道 : 북도北道	177
도관 143	좌해지도左海地圖 함경도 : 남도십삼주咸鏡道南道十三州	178
도관 144	좌해지도左海地圖 함경도 : 북도구주咸鏡道北道九州	178
도관 145	조선팔도여지전도朝鮮八道輿地全圖 평안平安	179
도관 146	조선팔도여지전도朝鮮八道輿地全圖 함경咸鏡	179
도관 147	여지도輿地圖 평안도도平安道圖	180
도관 148	여지도輿地圖 함경도도咸鏡道圖	181
도관 149	대한전도大韓全圖 평안북도平安北道	182
도관 150	대한전도大韓全圖 함경북도咸鏡北道	183

2. 백두산과 압록강 · 두만강

도관 151	해동도海東圖 함경도지계리수咸鏡道地界里數	185
도관 151	해동도海東圖 함경도지계리수咸鏡道地界里數	186
도관 152	해동도海東圖 함경도咸鏡道	187
도관 153	조선팔도지도朝鮮八道地圖 함경도咸鏡道	188
도관 154	천하지도天下地圖 함경도도咸鏡道圖	189
도관 155	대한지리도大韓地里圖 평안도平安道	190
도관 156	대한지리도大韓地里圖 함경도咸鏡道	190
도관 157	지도地圖 함경도咸鏡道	191
도관 158	함경남북도도읍전도咸鏡南北道都邑全圖 함경전도咸鏡全圖	192
도관 159	좌해여지도左海輿地圖 함경도咸鏡道	193
도관 160	동국여지도東國輿地圖 함경도咸鏡道	194
도관 161	천하도天下圖 함경이십이관咸鏡二十二官	195
도관 162	삼한일람도三韓一覽圖 함경도咸鏡道	196
도관 163	지도地圖 함경도咸鏡道	197

도판 164	조선지도 부 팔도천하지도朝鮮地圖附八道天下地圖 함경도咸鏡道	198	도판 191	해동지도海東地圖 평안도 위원군渭原郡	216
도판 165	지도地圖 함경도咸鏡道 서울역사박물관	199	도판 192	해동지도海東地圖 평안도 이산부理山府	217
도판 166	조선강역총도朝鮮疆域總圖 함경도 세부도	200	도판 193	해동지도海東地圖 평안도 벽동군碧潼郡	217
도판 167	조선강역총도朝鮮疆域總圖 함경도 세부도	201	도판 194	해동지도海東地圖 평안도 창성부昌城府	217
도판 168	해동총도海東總圖 함경도咸鏡道	202	도판 195	해동지도海東地圖 평안도 삭주부朔州府	217
도판 169	해동총도海東總圖 관북關北	202	도판 196	해동지도海東地圖 평안도 의주부義州府	217
도판 170	북관지도北關地圖 [북관지도北關地圖]	203	도판 197	해동지도海東地圖 함경도 무산부茂山府	218
도판 171	해동지도海東地圖 평안도전도平安道全圖	204	도판 198	해동지도海東地圖 함경도 회령부會寧府	218
도판 172	해동지도海東地圖 함경도전도咸鏡道全圖	205	도판 199	해동지도海東地圖 함경도 종성부種城府	218
도판 173	해동여지도海東輿地圖 평안도平安道 국립중앙도서관	206	도판 200	해동지도海東地圖 함경도 온성부穩城府	219
도판 174	해동여지도海東輿地圖 함경도咸鏡道 국립중앙도서관	206	도판 201	해동지도海東地圖 함경도 경원부慶源府	219

V. 군현지도 속의 백두산

		207	도판 202	해동지도海東地圖 함경도 경흥부慶興府	219
도판 175	관북지도關北地圖 표지	208	도판 203	관북지도關北地圖 무산부茂山府	220
도판 176	관북지도關北地圖 서문序文	208	도판 204	관북지도關北地圖 무산부茂山府	220
도판 177	관북지도關北地圖 서문序文	209	도판 205	관북지도關北地圖 무산부茂山府	221
도판 178	관북지도關北地圖 서문序文	209	도판 206	관북여지도關北輿地圖 무산부茂山府	221
도판 179	관북지도關北地圖 갑산부甲山府	210	도판 207	북관지도北關地圖 무산茂山	222
도판 180	관북지도關北地圖 갑산부甲山府	210	도판 208	해동지도海東地圖 함경도 무산부茂山府	222
도판 181	관북지도關北地圖 삼수부三水府	211	도판 209	조선지도朝鮮地圖 함경도 무산茂山	223
도판 182	관북지도關北地圖 삼수부三水府	211	도판 210	함경남북도도읍전도咸鏡南北道都邑全圖 무산전도茂山全圖	223
도판 183	관북지도關北地圖 무산부茂山府	212	도판 211	함경도전도咸鏡道全圖 무산부茂山府	224
도판 184	관북지도關北地圖 무산부茂山府	213	도판 212	무산지도茂山地圖	225
도판 185	관북지도關北地圖 온성부穩城府	214	도판 213	청북도淸北圖 의주부義州府	226
도판 186	관북지도關北地圖 온성부穩城府	214	도판 214	청북도淸北圖 강계부江界府	226
도판 187	해동지도海東地圖 함경도 갑산부甲山府	215	도판 215	갑산부지도甲山府地圖	228
도판 188	해동지도海東地圖 함경도 삼수부三水府	215	도판 215-1	갑산부지도 세부도	228
도판 189	해동지도海東地圖 함경도 폐사군廢四郡	215	도판 216	함경도전도咸鏡道全圖 회령부會寧府	230
도판 190	해동지도海東地圖 평안도 강계부江界府	216	도판 217	회령부지도會寧府地圖	231
			도판 218	함경남북도도읍전도咸鏡南北道都邑全圖 함흥전도咸興全圖	232
			도판 219	관북여지도關北輿地圖 함흥咸興	232

도판 220 | 동국여도東國輿圖 | 함경도 함흥부咸興府 233

도판 221 | 동국여도東國輿圖 | 평안도 평양부성도平壤府城圖 234

VI. 세계지도 및 아시아지도 속의 백두산 235

1. 백두산과 세계지도 237

도판 222 | 혼일강리역대국도지도混一疆理歷代國都之圖 239

도판 223 | 화동고지도華東古地圖 240

도판 224 | 천하고금대총편람도天下古今大摠便覽圖 241

도판 225 | 천하고금대총편람도天下古今大摠便覽圖 241

도판 226 | 천하지도 부 조선유구국天下地圖付朝鮮琉球國
| 천하대총일람지도天下大摠一覽之圖 242

도판 227 | 여지전도輿地全圖 243

도판 228 | 여지전도輿地全圖 244

도판 228-1 | 여지전도 세부도 244

도판 229 | 천하여지도天下輿地圖 245

도판 230 | 각국도各國圖 | 천하전도天下全圖 246

도판 230-1 | 천하전도 세부도 246

도판 231 | 고지도첩古地圖帖 | 천하산천맥락도天下山川脈絡圖 247

도판 232 | 각국도各國圖 | 천하총도天下總圖 248

도판 233 | 축벽도丑闢圖 | 천하도天下圖 248

도판 234 | 조선팔도지도朝鮮八道地圖 | 천하지형天下地形 250

도판 235 | 각국도各國圖 | 천지전도天地全圖 251

도판 236 | 해동삼국도海東三國圖 252

도판 236-1 | 해동삼국도 세부도 253

도판 237-1 | 천하도지도 세부도 254

도판 237 | 여지도輿地圖 | 천하도지도天下都地圖 254

도판 238-1 | 중국역대팔폭병풍 세부도 256

도판 238-2 | 중국역대팔폭병풍 세부도 256

도판 238 | 중국역대팔폭병풍中國歷代八幅屏風 257

2. 백두산과 아시아지도 259

도판 239 | 동국여지도東國輿地圖 | 중국도中國圖 261

도판 240 | 지도地圖 | 중화도中華圖 262

도판 241 | 조선팔도지도朝鮮八道地圖 | 중국지형中國地形 263

도판 242 | 조선지도 부 팔도천하지도朝鮮地圖附八道天下地圖 | 중국지도中國地圖 264

도판 243 | 지도地圖 | 중국도中國圖 265

도판 244 | 대한지리도大韓地理圖 | 천하중국도天下中國圖 266

도판 245 | 중국전도中國全圖 266


도판 245-1 | 중국전도 세부도 267

도판 246 | 중국지도中國地圖 268

도판 247 | 여지도輿地圖 | 중국지도中國地圖 269

도판 248 | 지도地圖 | 중국도中國圖 270



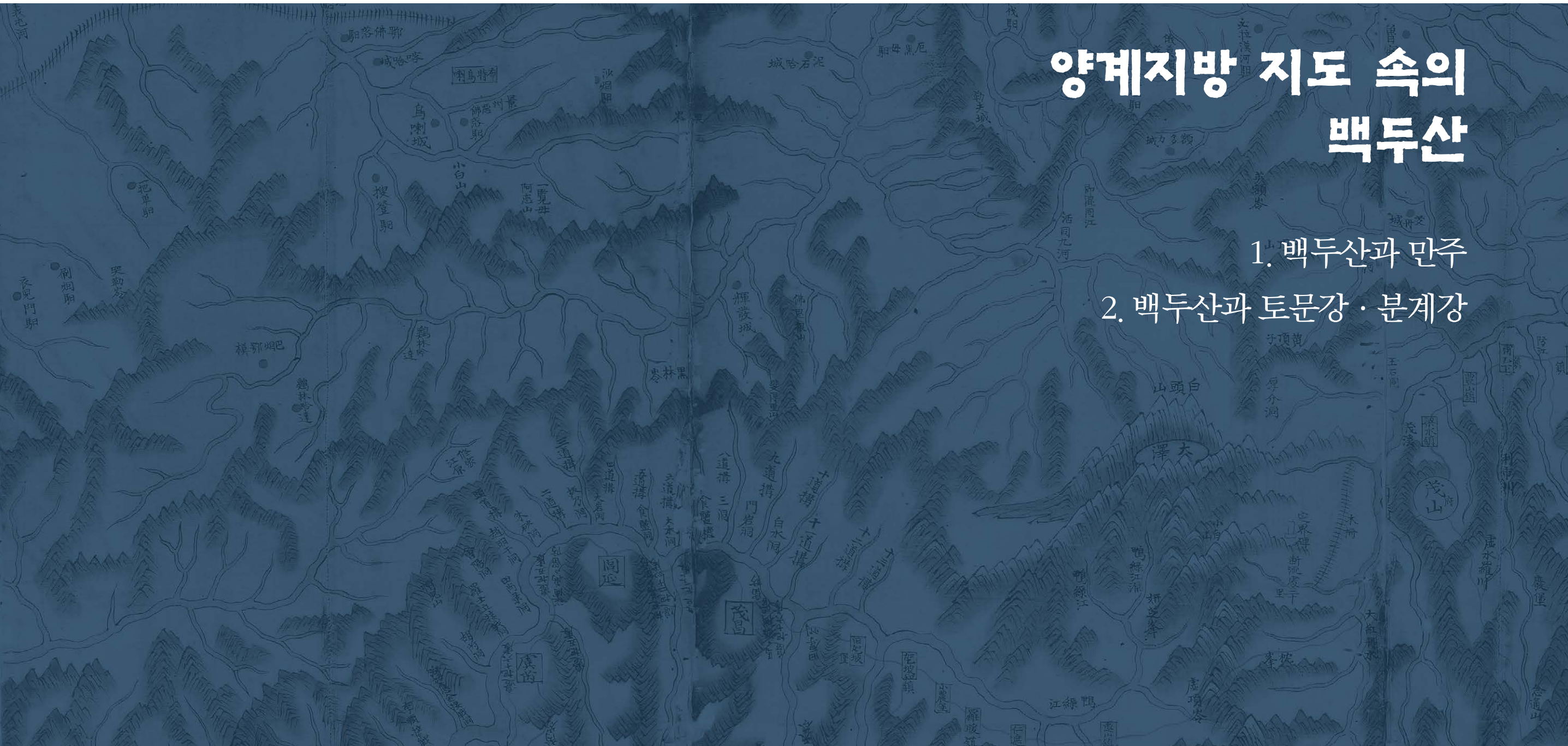


I

양계지방 지도 속의 백두산

1. 백두산과 만주

2. 백두산과 토문강·분계강

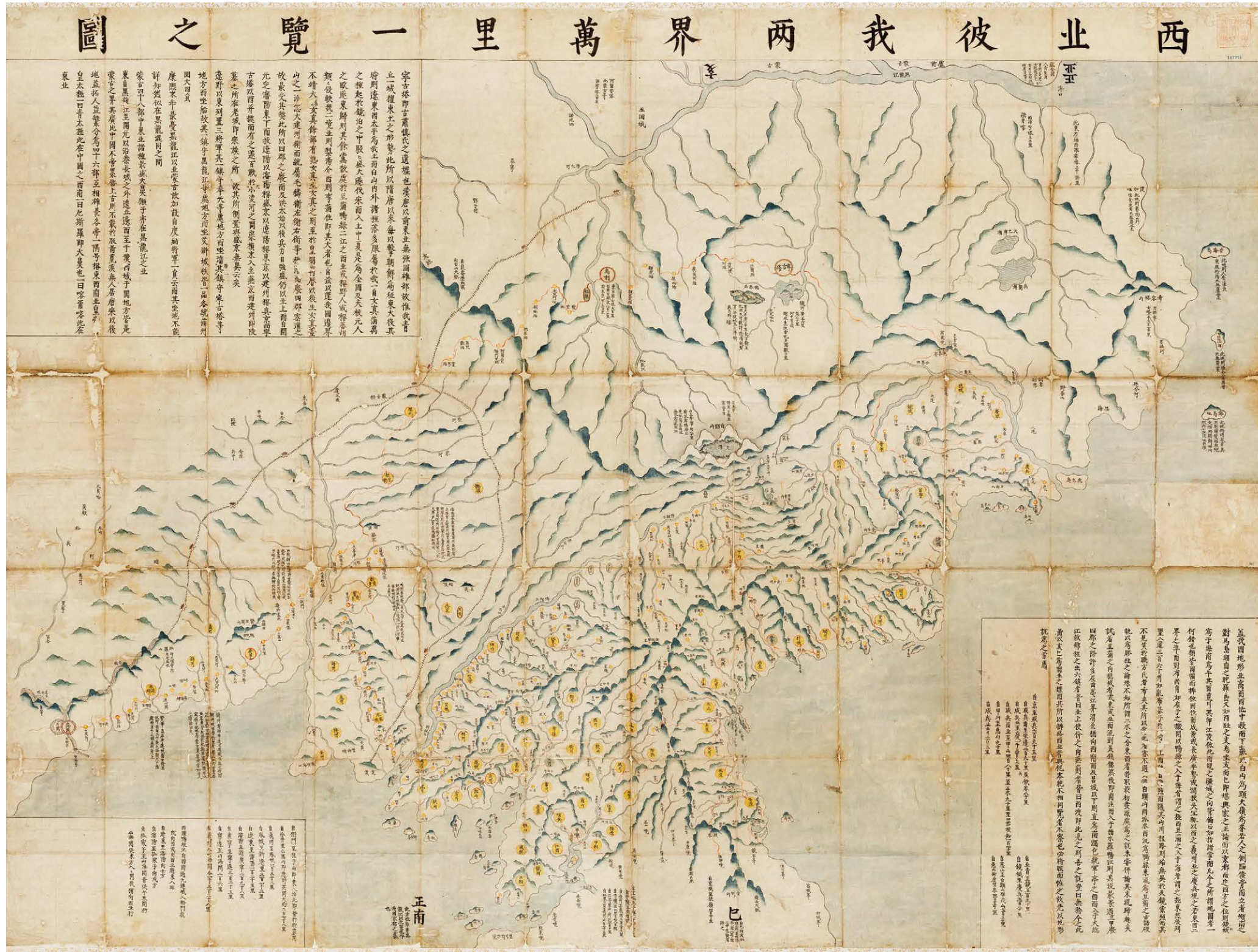


| 양계지방 지도 속의 백두산




1 백두산과 만주





도판 3 | 서북피아양계만리일람지도西伯我兩界萬里一覽之圖 | 서울대학교 규장각한국학연구원

도판 4-1 | 서북계도 제 1~2첩, pp. 24-25.
 도판 4-2 | 서북계도 제 3~4첩, pp. 26-27.
 도판 4-3 | 서북계도 제 5~6첩, pp. 28-29.

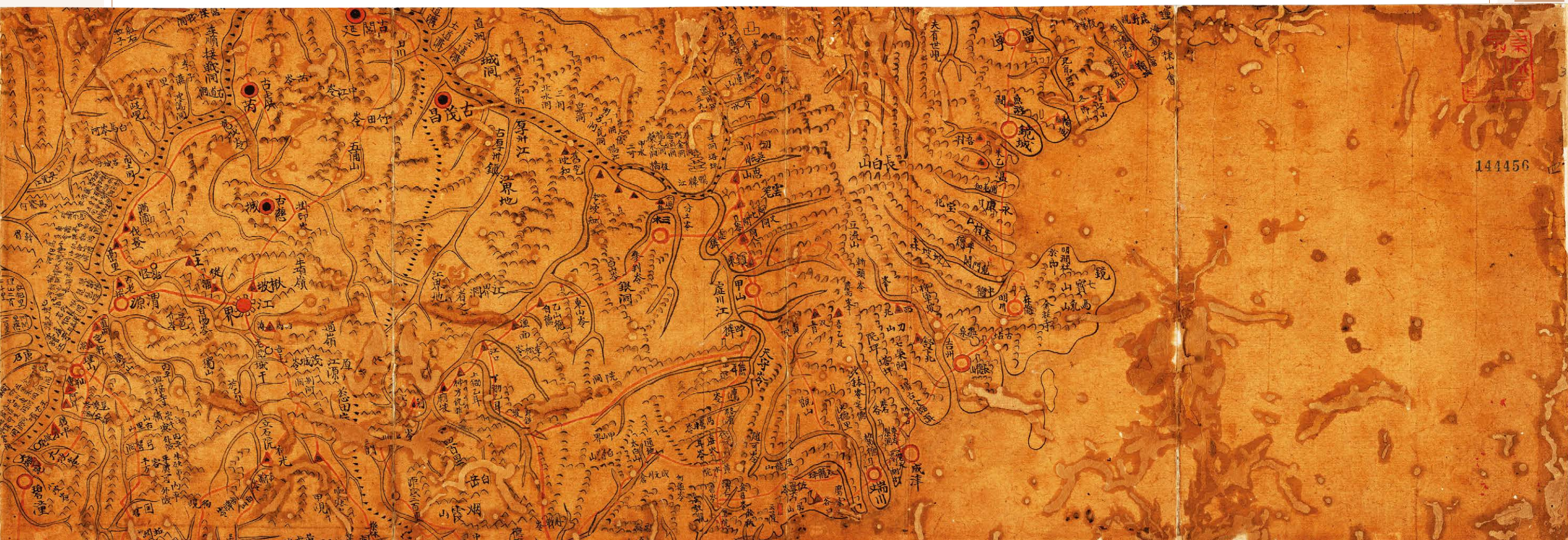


도판 4 | 서북계도西北界圖 | 서울대학교 규장각한국학연구원



威京即瀋陽也本自麗古縣唐
 州元改瀋陽瀋水在城南明季
 萬曆己未金人建國稱帝改元
 多里城在興京城東一千五百
 里等城移都即界蕃城也天命
 都于薩兒虛城俱在興京城西
 禎戊辰金人入瀋陽移都改號
 瀋陽為威京奉天府承德縣甲
 都後始置將軍留鎮又有五部
 威京疆域東至海四千三百餘
 塔八十里自威京一千三百八
 將軍駐防處去威京一千八百
 里北京三千三百三十三里






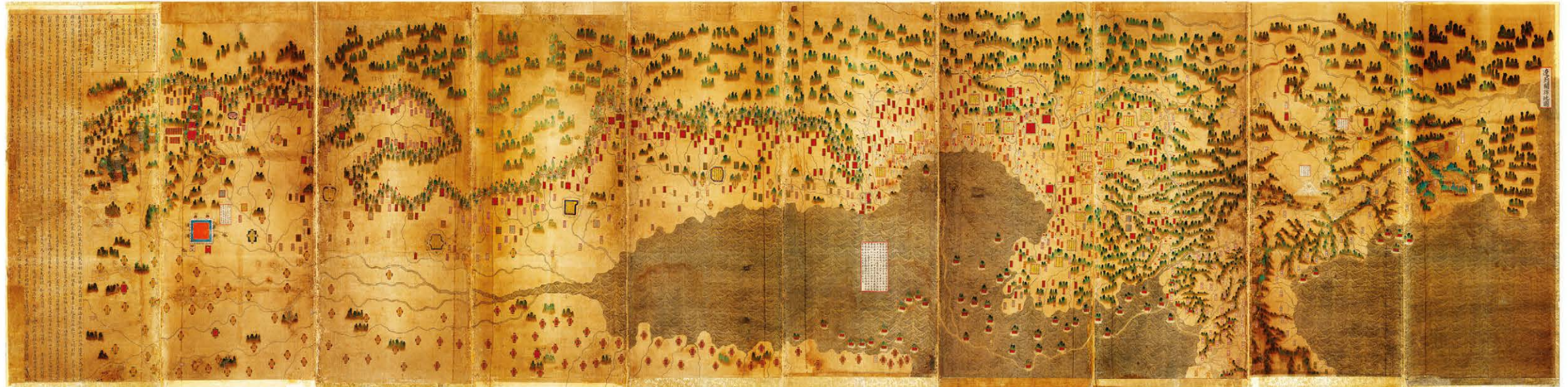
九河之北及上谷漁陽右北平遼水之... 地星紀折水之次箕尾... 甘興焉代北... 其地西關廢四郡及沿江七邑北接烏... 州西通鳳凰城乃入中國之大路也楊下鎮西即大摠江戎甯... 賊路也乾川堡彼邊東北有魚隱洞自此距鳳城... 僅通步行... 之處也... 人有申豪秀洞明朝毛文... 引八路兵自水口洞... 寬者徑九十里而達丁溪可及及建州等地方山鎮被邊十五里有兼... 洞此洞距數里許... 八細洞踵跨山腰董通老土灘... 斥此非賊... 州... 成一百三十里仇寧鎮彼邊... 路發里浦河田洞... 州... 以南距州四十里東距特寨九十里... 里堡彼邊有三寨洞... 即胡堡也此堡遠... 日半程都落... 成... 兩賊... 賊路... 上所謂別利馬郎洞也即戊午委弘文渡遠處也若從此來... 由保東谷行二十里轉逾緩... 相相距九十里昌州特... 有... 巨里洞若此來則必... 堡洞五里大峴轉往緩項也... 來歷... 距林土二百... 十里九階嶺... 里也所謂三古介疊嶺... 賊路胡照里洞大坡兒堡彼邊賊路有沙倉洞若從此來則... 過... 洞甫里見子... 有車哥洞若從... 則由碧潭四十五里直... 階嶺... 道林土八十... 往此... 秦杏... 歷大小坡兒險林土甫里見子等嶺達于... 六十里... 以自阿... 邊波豬江路來則必過本鎮而踰擔甫嶺... 有長洞汗赤川洞波豬江... 路此來則直抵牛峴當寒若自... 成... 倉代洞相通波豬江鎮北五里有... 源出車牛兩嶺及... 古人自水則... 馬... 承船出沒無常矣及之胡將百餘... 以... 事出... 各官... 由... 耳之... 重中江直抵車牛兩嶺... 一則... 此由理山前... 滑源... 波... 有... 檜洞此來者若不... 上... 于... 邊... 好洞堡彼邊有... 兩嶺本堡距車牛三... 程直洞堡

東




野寧... 古肅... 氏之地即女真之國也雖未入雲漢之象金... 界即舊野人之地也西沿渤海等邑及海西之沿海等... 契兩西及北關即大要關海防也... 時船泊處也... 鎮北距十里有權豆山由此達于鳳凰城乃... 非賊路... 口鎮彼邊有金昌洞山川崎嶇董通數騎似非長驅... 有二路一路距... 陽城四百二十里而通瀋陽云... 路北距... 河而山川險阨歷臨江邊無路可通清城堡彼邊... 因... 鴨江十里有老... 海西虎及老土洞西通瀋陽是... 野... 兩洞距... 洞... 近洞共有廣野是... 九... 也於汀堡... 有大兒坡小... 三路... 走緩項... 雖平坦... 拔太... 或... 言... 可遇長驅... 此... 緩項四十里也... 堡... 邊有賊路二條上... 胡照里洞下路突弘洞此則... 九階... 間各深隘多... 夫當守萬夫莫過之勢矣秋... 堡... 連... 距林土六十里甫里見子一百十里... 安曲... 百... 里東... 坡兒堡彼邊賊路... 甫里見子... 二十里廣坪堡彼邊有賊路二條... 則清交洞... 則毛土里洞... 二鎮賊若從... 而... 而來則必由本鎮轉出甫里見子其間... 甫里見子... 共間亦一百十里... 且國士... 嶺轉出車嶺或捨東取西則由童中江直抵車嶺... 阿... 俱... 一... 程山... 會鎮彼邊賊路由波豬江... 琵琶... 串... 頃北... 此... 州其要路可知本鎮距牛峴五百... 其... 到車牛兩嶺是冬夏異路者也... 長... 路... 車... 嶺... 于... 江邊... 而... 賊若出此路不由... 鎮... 一... 則直... 一... 則... 七... 浦洞若此來則水上江界水下理山當由新... 峴... 古... 理山... 險... 牛... 峴... 達... 于... 吾老梁... 緝... 及... 道... 水... 洞... 若... 此... 來... 則... 東... 向... 江... 界... 則... 達... 于... 峴... 小... 彼... 邊... 賊... 路... 三... 道... 口... 門... 巖... 最... 回... 三... 洞... 在... 茂... 昌... 彼... 邊... 茂... 草... 嶺... 大... 食... 在... 恩... 延... 加... 應... 伊... 金... 洞... 羅... 士... 立... 會... 陽... 洞... 在... 廣... 為... 賊... 自... 大... 食... 藍... 洞... 及... 兩路則... 走... 馬... 海... 堡... 若... 自... 城... 洞... 直... 洞... 三... 洞... 北... 水... 洞... 四... 路... 則... 險... 竹... 嶺... 遂... 椒... 坡... 鎮... 又... 自... 水... 洞... 小... 食... 藍... 洞... 兩路則... 中... 江... 館... 洞... 直... 到... 從... 浦... 鎮... 又... 自... 會... 洞... 伐... 草... 嶺... 大... 小... 板... 乃... 洞... 五... 路... 則... 險... 麻... 田... 合... 走... 上... 土... 鎮... 又... 自... 田... 為... 羅... 士... 之... 接... 路... 則... 涉... 慈... 城... 江... 險... 和... 嶺... 達... 從... 浦... 又... 自... 伊... 郎... 哈... 三... 則... 直... 洞... 洞... 又... 自... 打... 土... 里... 長... 洞... 兩路則... 由... 甘... 湯... 嶺... 出... 本... 司... 司... 則... 直... 洞... 洞... 浦... 鎮... 彼... 邊... 賊... 路... 有... 刺... 土... 洞... 較... 子... 嶺...





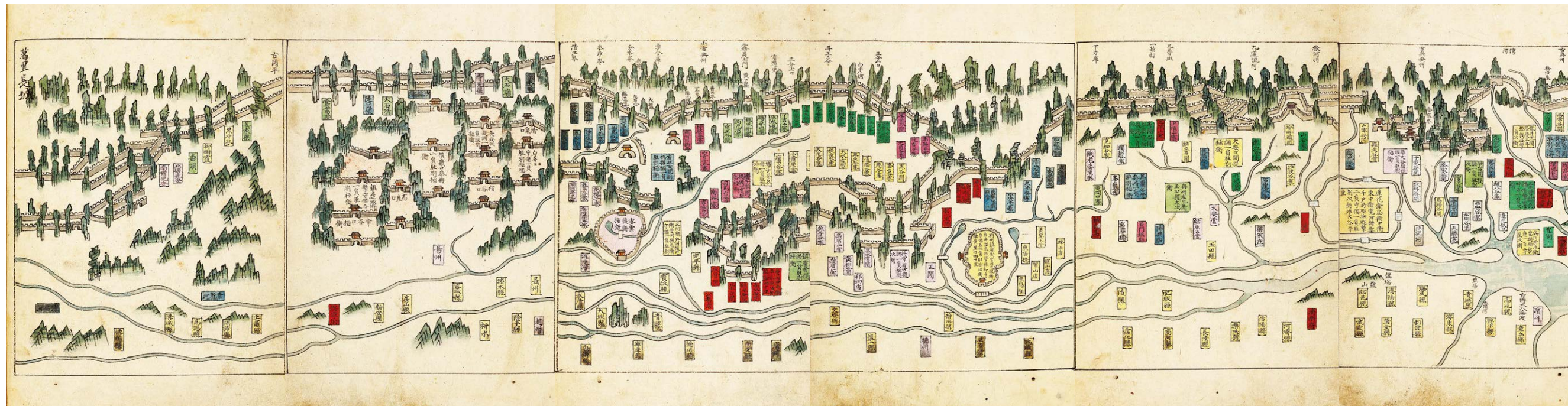
도판 5 | 요계관방지도 遼朝關防地圖 | 서울대학교 규장각한국학연구원, 도판 5-1 | 요계관방지도 세부도(하좌), 도판 5-2 | 요계관방지도 세부도(하우)



도판 6 | 해동지도海東地圖 | 조선여진분계도 朝鮮女真分界圖 | 서울대학교 규장각한국학연구원



도판 7 | 전세보 傳世寶 | 조선·만주지도 朝鮮·滿州地圖 | 성신여자대학교 박물관



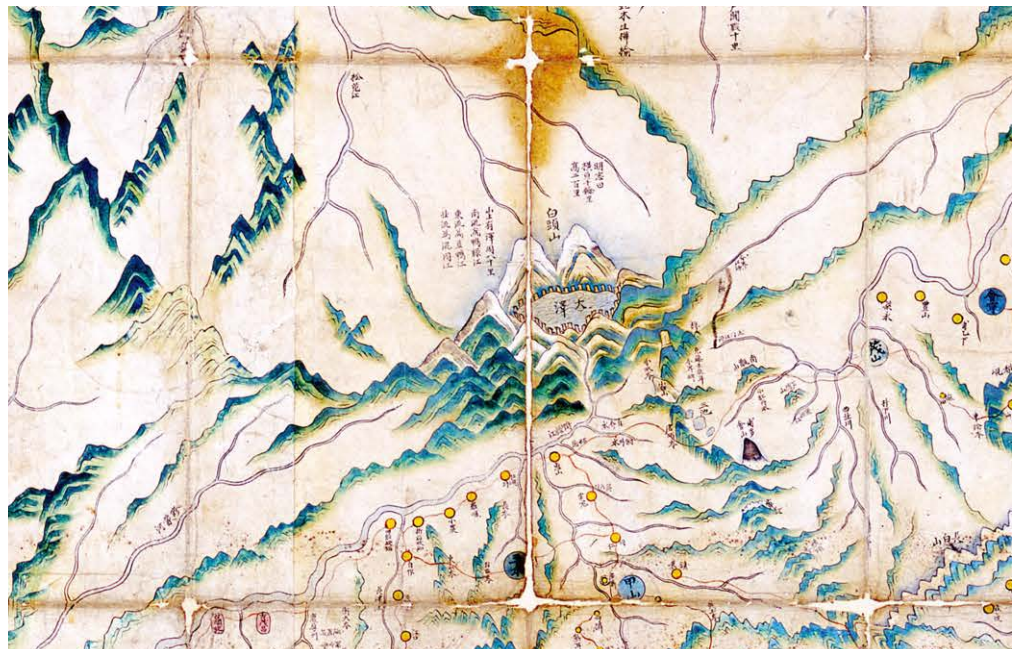
도판 8 | 해동지도海東地圖 | 요계관방도遼薊關防圖 | 서울대학교 규장각한국학연구원(상)



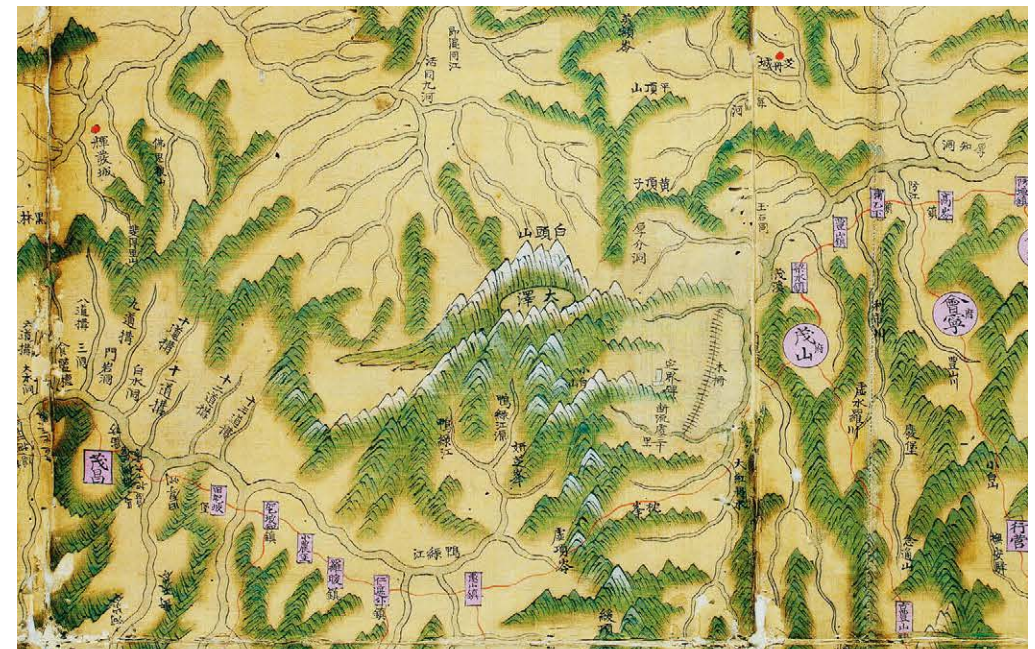
도판 9 | 어지대전도輿地大全圖 | [요계관방지도遼薊關防地圖] | 성신여자대학교 박물관(하)



도판 10 | 해동지도海東地圖 | 서북피아양계전도西北彼我兩界全圖 | 서울대학교 규장각한국학연구원



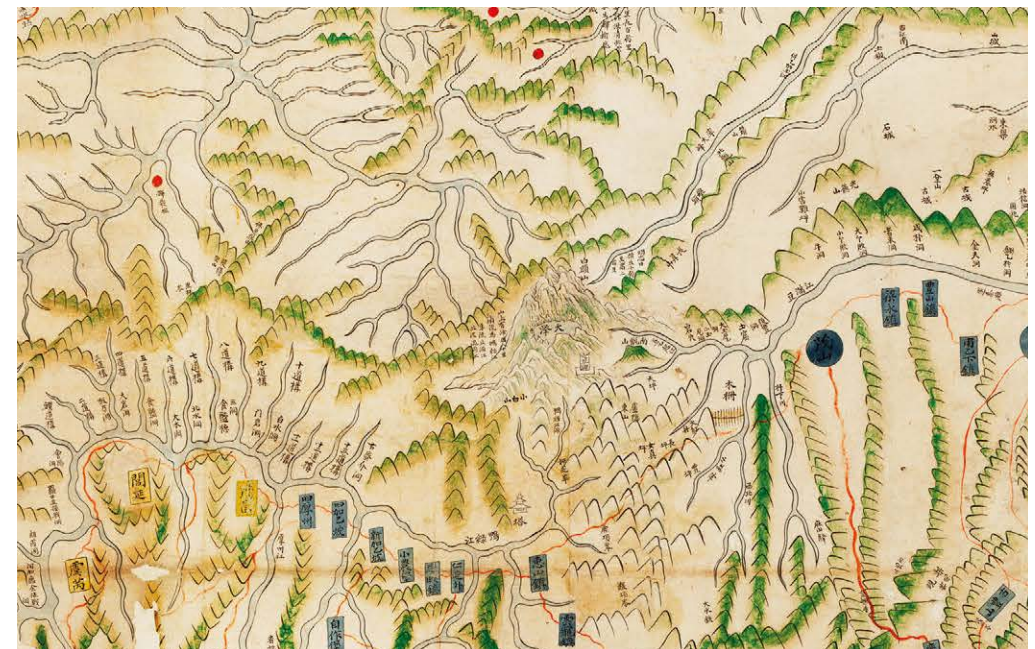
도판 1-1 | 서북피양계만리일람지도 세부도



도판 2-1 | 서북양계도 세부도



도판 3-1 | 서북피양계만리일람지도 세부도



도판 10-1 | 서북피양계전도 세부도

寧古塔圖





도판 14 | 여지도輿地圖 | 성경여지전도盛京輿地全圖 | 서울대학교 규장각한국학연구원



盛京全圖 清一統志本

도판 15 | 각국도 일 | 성경전도 盛京全圖 | 청일통지본 清一統志本 | 국립중앙도서관



도판 16 | 중국고대각성별전도中國古代各省別全圖 | 성경전도盛京全圖 | 성신여자대학교 박물관

盛京




東至海四百三十餘里
西至海四百餘里
南至海七百餘里
北至遼三百餘里

도판 17 | 화이지계華夷地界 | 성경盛京 | 성신여자대학교 박물관



도판 18 | 각국도 일 | 성경전도 盛京全圖 | 조병사윤성본 曹兵使元成本 | 국립중앙도서관



도판 19 | 대한지리도 大韓地理圖 | 성경도 盛京圖 | 서울역사박물관



도판 20 | 고지도첩古地圖帖 | 성경어지전도盛京輿地全圖 | 영남대학교 박물관



도판 21 | 어도輿圖 | 성경전도盛京全圖 | 영남대학교 박물관

北京路程記	
自義州至	大凌河 四十里
九連城 三十里	松山堡 四十八里
温井坪 四十里	高橋堡 三十八里
柵門 五十里	連山驛 三十里
軋者浦 五十里	寧遠衛 三十里
黃家庄 五十五里	沙河所 三十里
通遠堡 三十里	東關驛 三十四里
杏洞 二十五里	中後所 十八里
連山關 三十里	凉水河 四十二里
甜水站 四十里	中前所 四十五里
狼子山 四十里	八里堡 二十七里
冷井 四十里	范家庄 三十五里
永壽寺 三十里	榆關店 五十里
爛泥鋪 三十里	背陰堡 四十七里
十里河 三十里	永平府 四十三里
白塔堡 四十里	野鷄屯 四十二里
瀋陽 二十里	沙河驛 二十二里
大方身 四十五里	榛子店 五十里
孤家子 四十里	豐潤縣 五十二里
新民屯 四十里	沙流河 四十二里
白旗堡 五十五里	玉田縣 四十二里
二道井 五十五里	豐山店 五十二里
小黒山 五十里	薊州 三十三里
中安堡 三十里	邦均店 三十三里
新廣寧 三十七里	三河縣 四十二里
北鎮廟 二十里	燕郊鋪 五十二里
閭陽驛 五十里	通州 二十里
十三山 三十五里	北京 四十二里
	都倉二千九十四里

도판 22 | 각국도 일괄 | 북경노정기北京 程記 | 국립중앙도서관



도판 23 | 여지도輿地圖 | 의주북경사행로義州北京使行路 | 서울대학교 규장각한국학연구원

Ⅰ 양계지방 지도 속의 백두산

2

백두산과 북계





도판 25 | 북관지도北關地圖 | [관북지도關北地圖] | 국립중앙도서관



도판 25-1 | [관북지도] 세부도



도판 26 | 관서관북도關西關北圖 | 관서관북도關西關北圖 | 국립중앙박물관



도판 27 | 북계지도北界地圖 | 서울대학교 규장각한국학연구원



도판 28 | 양계지도兩界地圖 | 국립중앙박물관



도판 26-1 | 관서관북도(상좌), 도판 27-1 | 북계지도(상우), 도판 28-1 | 양계지도(하) 세부도



白頭山

鴨綠江源

豆滿江源

長白山

白頭山之界碑銘
 此山即故高麗王
 白頭山之界碑銘
 此山即故高麗王
 白頭山之界碑銘
 此山即故高麗王

勸石為記
 康熙五十二年五月十五日
 軍機處副官通官洪一奇
 朝鮮軍官李義長趙相通官金應漢金履門

滿浦越邊有勇城八部落
 溟浦越邊有九城
 大祖大王為東社回元帥
 大祖大王為東社回元帥

安東界

黃州界

鳳山界

山界

馬嶺
 馬嶺
 馬嶺
 馬嶺

德法界



◀ 도판 29 | 북방강역도 北方疆域圖 | 개인소장

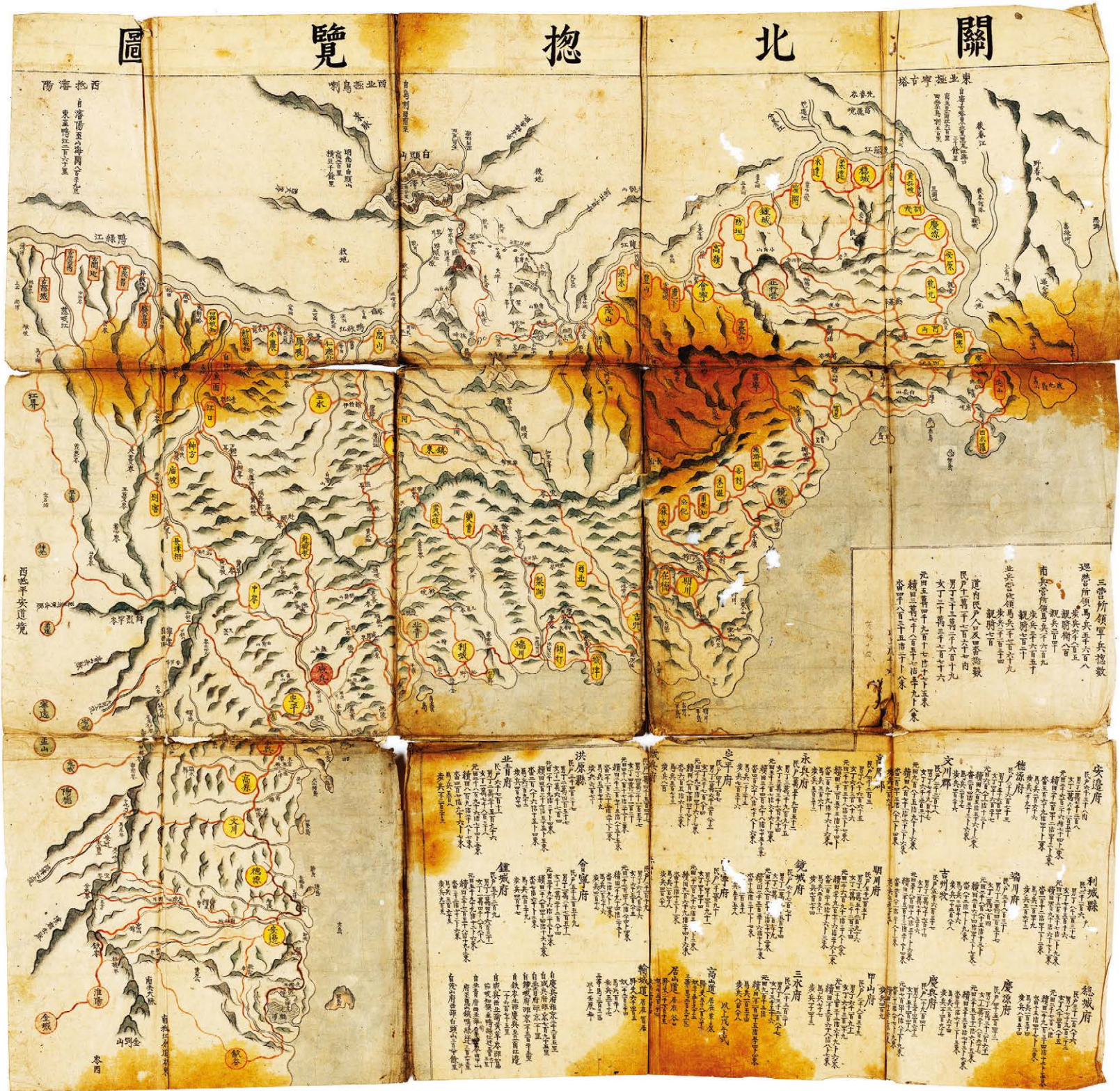
도판 29-1 | 북방강역도 세부도



도판 30 | 서관총람지도西關總覽之圖 | 국립중앙도서관



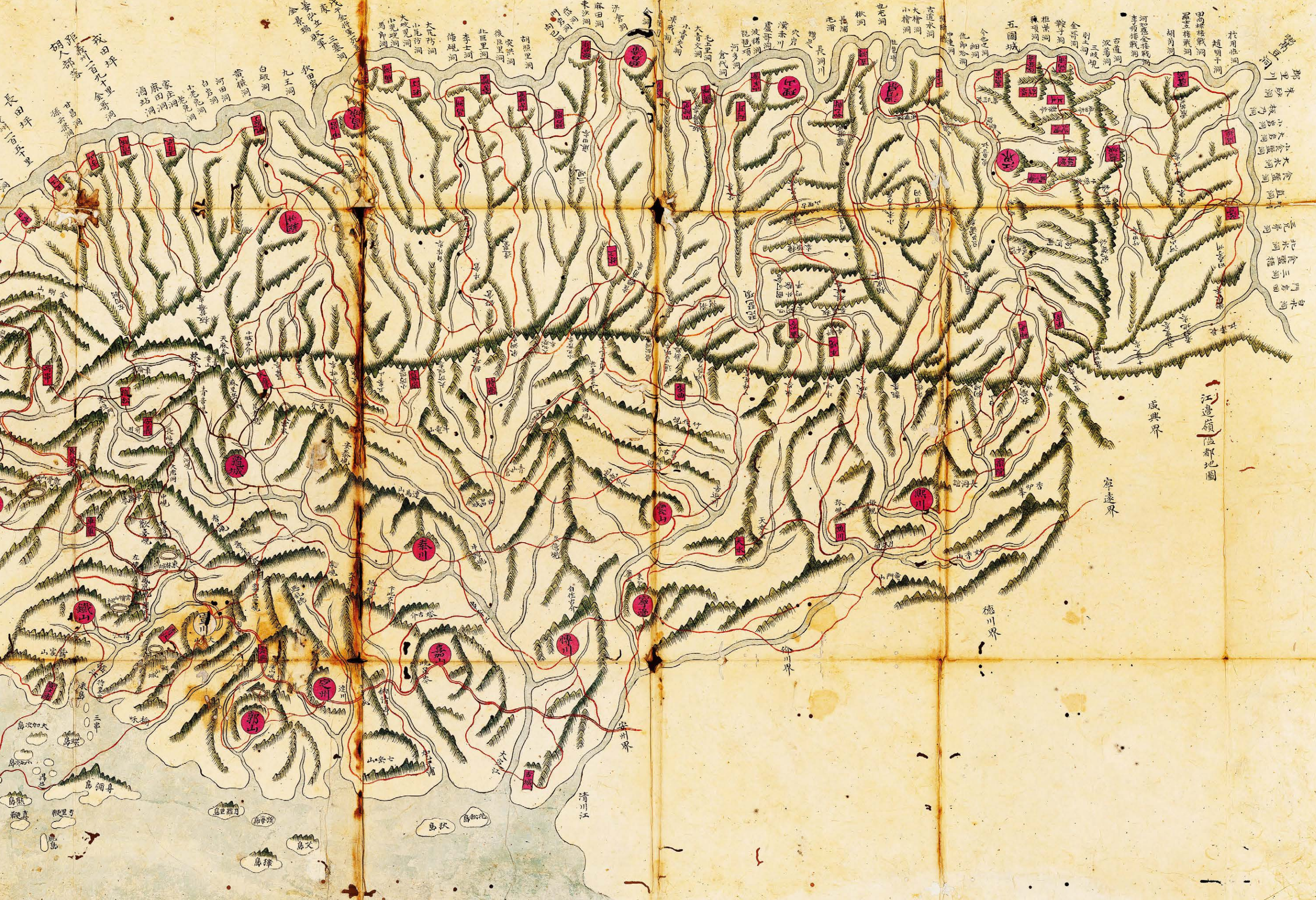
도판 31 | 서북양계지도西北兩界地圖 | 서관총람도西關總覽圖 | 고려대학교 도서관



도판 32 | 서북양계지도西北兩界地圖 | 관북총람도關北總覽圖 | 고려대학교 도서관



◀ 도판 33 | 청남도 淸南圖 | 관서전도 關西全圖 | 고려대학교 도서관
 ▶ 도판 34 | 청북도 淸北圖 | 청북전도 淸北全圖 | 고려대학교 도서관



江邊嶺區都地圖

咸興界

寧遠界

德川界

徐川界

安州界

清川江

朱砂洞
板乃洞
大木洞
食靈洞
元家洞
三河洞
門山洞
五國城

趙明十洞
田高樓樓戰洞
羅五樓戰洞
胡尚洞
河龍金樓戰洞
李順樓戰洞
古直洞
三岐城
金壽洞
刺上洞
鞍子洞
柁栗洞
五國城

也光洞
柳洞
毛浦
長洞川
漢赤川
波猪洞
波猪項
毛上里洞
大青文洞
小毛文洞
毛代洞
古直水洞
大樟洞
小樟洞

李士洞
海碗洞
北巨里洞
後巨里洞
安洪洞
胡里洞
麻田洞
沙洞
沙洞
沙洞
沙洞
沙洞

大瓦防洞
小瓦防洞
大坡院洞
小坡院洞
馬仰洞
九王洞
白破洞
黃樓洞
白田洞
白田洞
白田洞
白田洞

酒原洞
家田洞
老院洞
小院洞
小院洞
小院洞
小院洞
小院洞
小院洞
小院洞

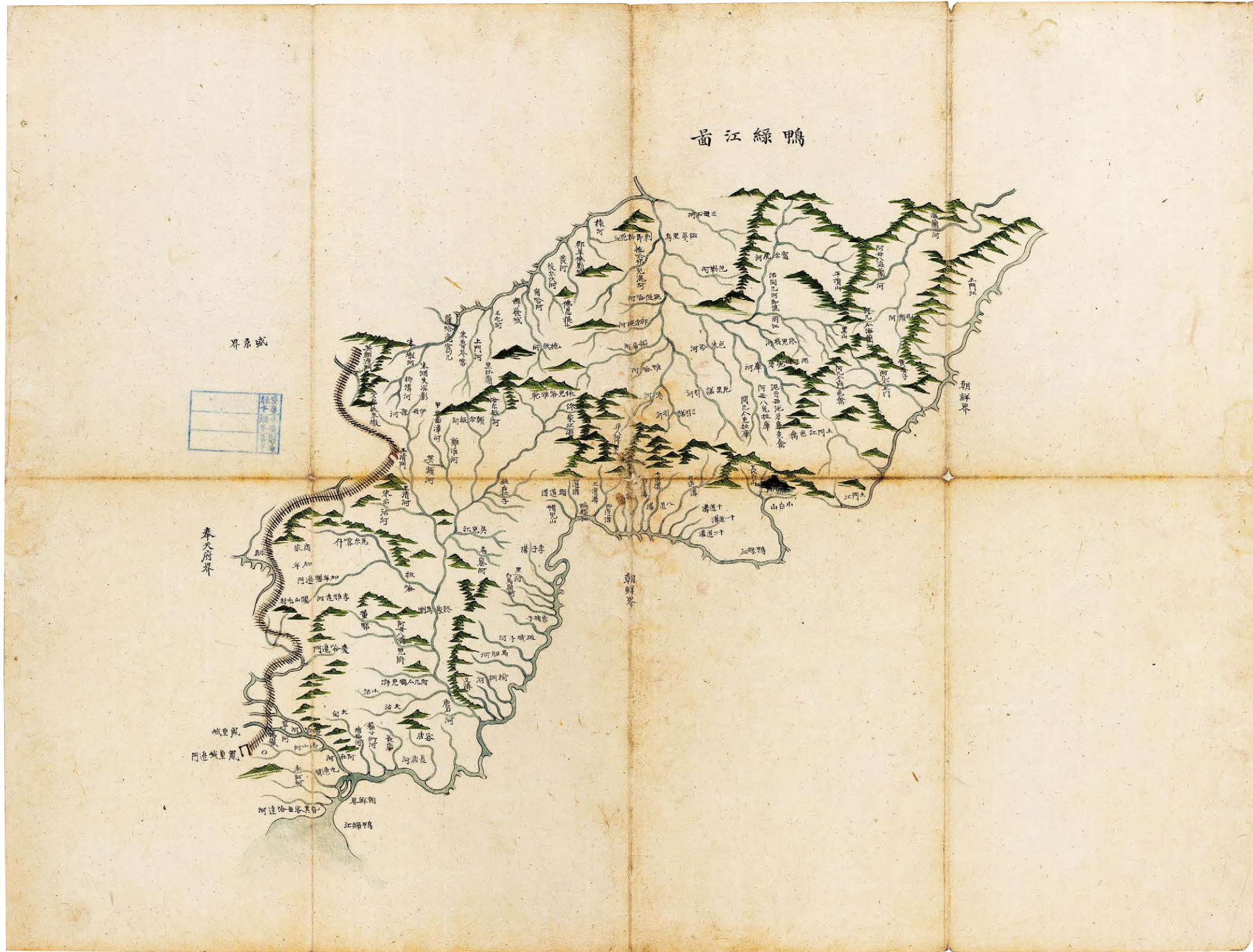
胡里洞
麻田洞
沙洞
沙洞
沙洞
沙洞
沙洞
沙洞
沙洞
沙洞

大瓦防洞
小瓦防洞
大坡院洞
小坡院洞
馬仰洞
九王洞
白破洞
黃樓洞
白田洞
白田洞

酒原洞
家田洞
老院洞
小院洞
小院洞
小院洞
小院洞
小院洞
小院洞
小院洞

胡里洞
麻田洞
沙洞
沙洞
沙洞
沙洞
沙洞
沙洞
沙洞
沙洞

大瓦防洞
小瓦防洞
大坡院洞
小坡院洞
馬仰洞
九王洞
白破洞
黃樓洞
白田洞
白田洞



도판 35 | 여도輿圖 | 압록강도鴨綠江圖 | 영남대학교 박물관

瀋陽 距義州十二日程



▶ 도판 36 | 압록강변계도鴨綠江邊界圖 | 국립중앙박물관



九城
胡新築

距滿浦二十里

多回坪
距滿浦二百里

紅施里
距理山二百七十里

阿蘭里
距理山二百七十里

兀刺山城
距理山三百七十里

理山三百七十里自理山尖口渡鴨綠
婆猪二江大野之中有城名兀刺
山城四面壁立惟西可上我

太祖大王為東北面元帥繫東
寧府廣聞

太祖至欲據險移保是城
太祖皆平之東至皇城坪西至
海北至東寧府南至鴨綠江
為之一空

富軍營
戊午金應河死節處
姜弘立金景瑞軍敗

古音漢里岩潭七日程

富軍營

戊午金應河死節處
姜弘立金景瑞軍敗

三道口

金國城
距滿浦三十里

羅多乃洞

波湯洞

常豆洞

食鹽洞

白頭山

長江

長白山

甲山界

東

理山

碧峯

新

新

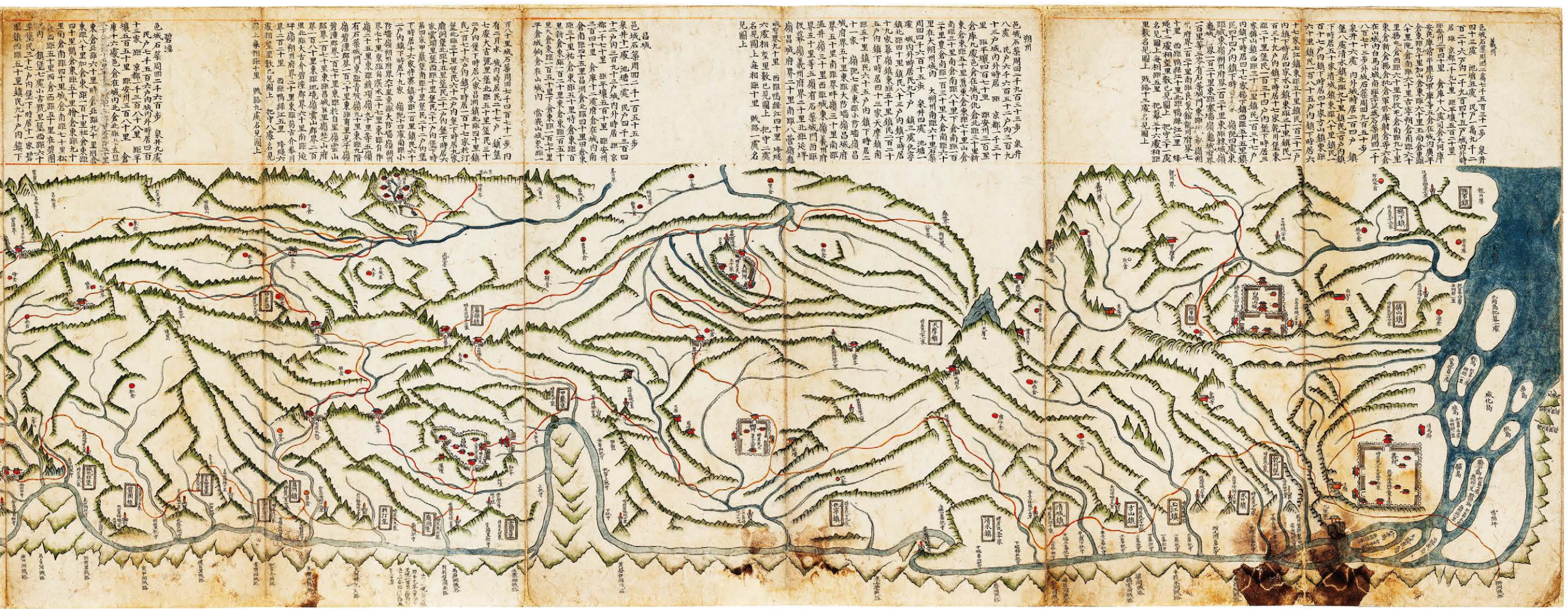
新

新



도판 37 | 관서청북전도關西淸北全圖 | 영남대학교 박물관





도판 38 | 청북변성도(淸北邊城圖) | 국립중앙박물관



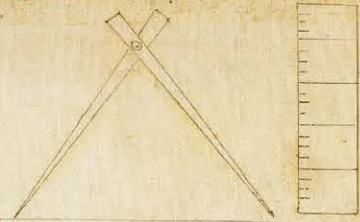
도판 39 | 폐사군국경수어도廢四郡國境守禦圖 | 서울대학교 규장각한국학연구원



도판 40 | 폐사군도廢四郡圖 | 서울대학교 규장각한국학연구원

關北全圖

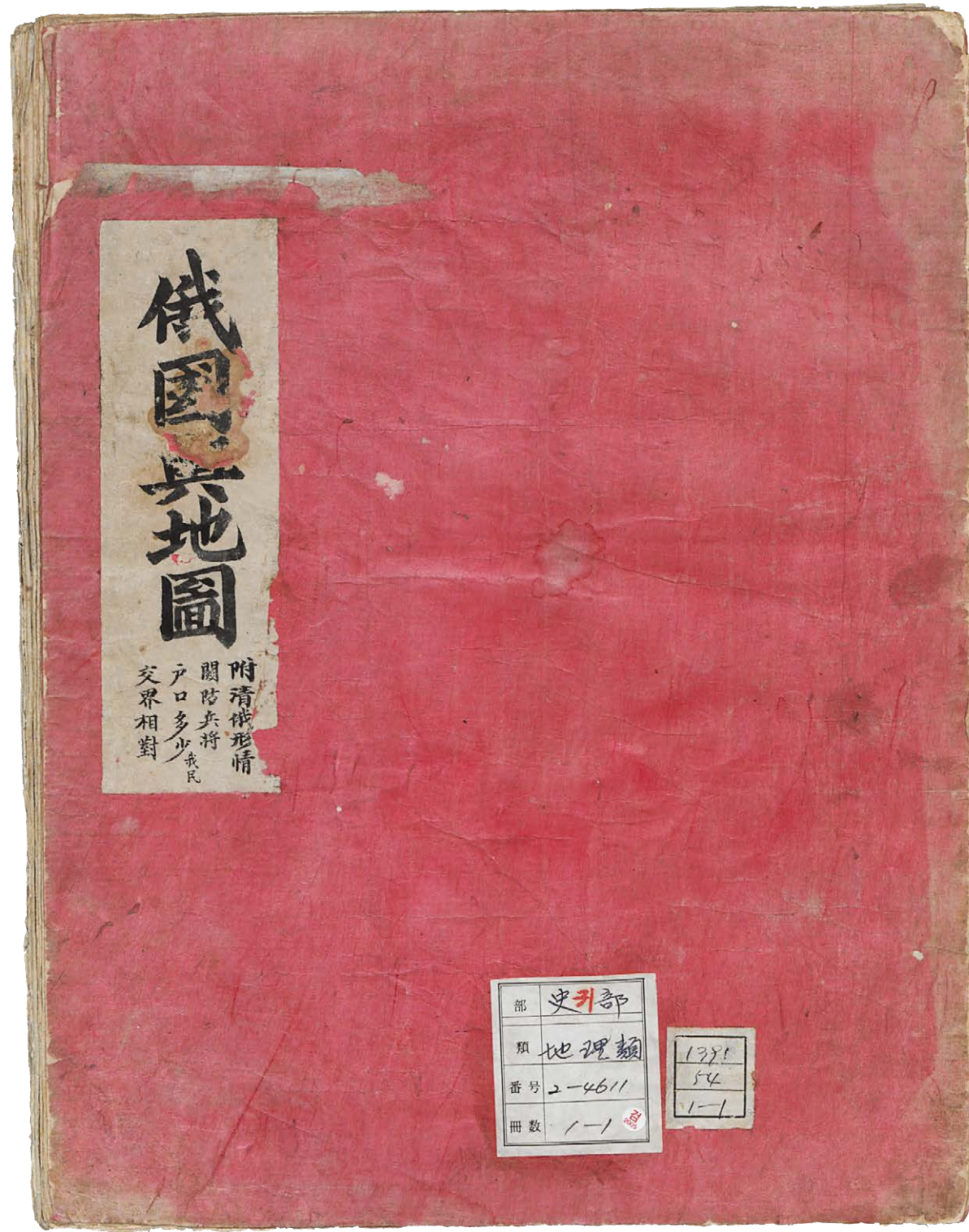
開國五百四十五年



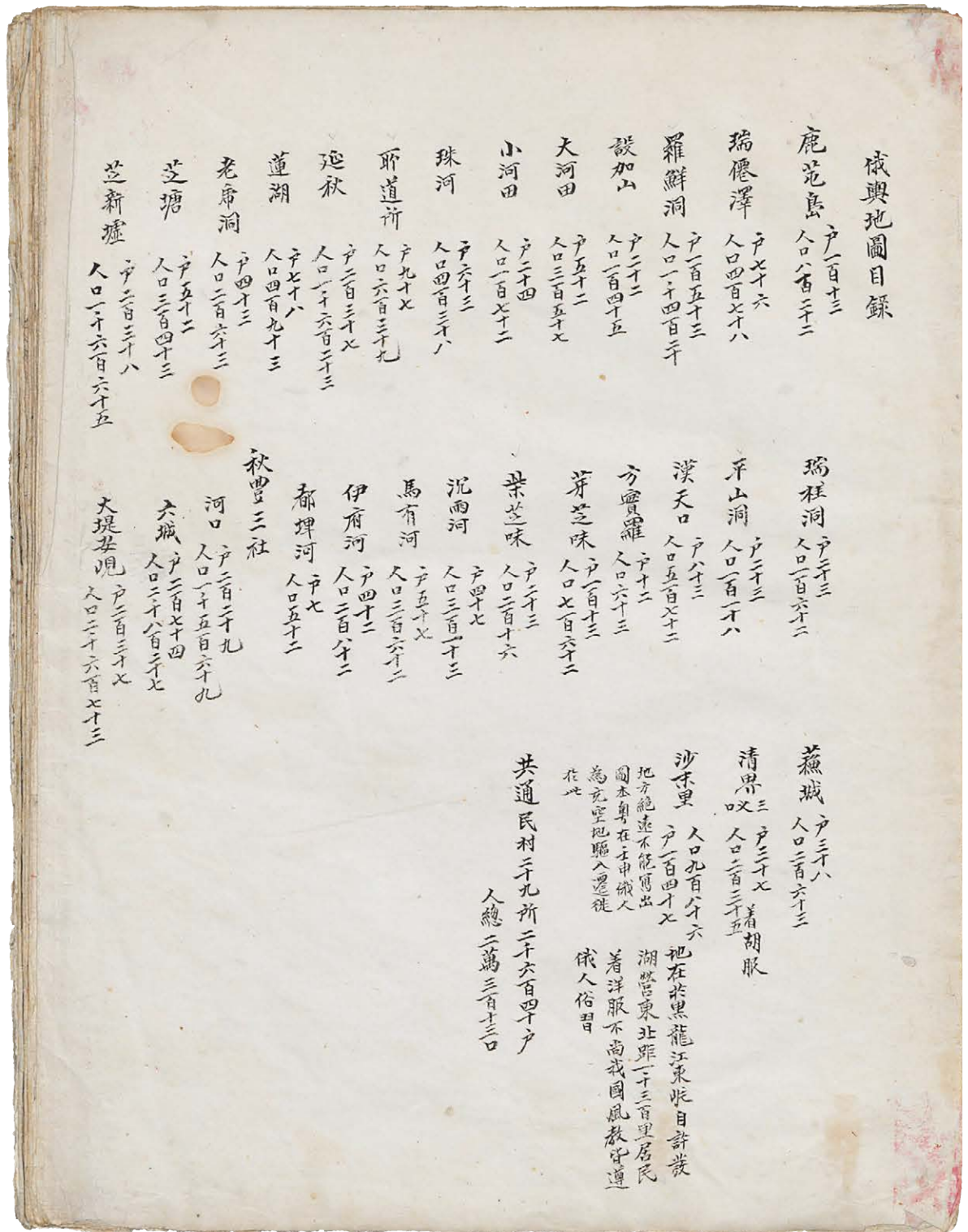
興慶	源慶	穩城	鍾城	會寧	茂山	富寧	鏡城	明川	吉州
戶總 八千六百	戶總 七千九百	戶總 六千九百	戶總 五千九百	戶總 四千九百	戶總 三千九百	戶總 二千九百	戶總 一千九百	戶總 九百	戶總 八百
田總 四百	田總 三百	田總 二百	田總 一百	田總 八十	田總 七十	田總 六十	田總 五十	田總 四十	田總 三十
社坊 五百	社坊 四百	社坊 三百	社坊 二百	社坊 一百	社坊 八十	社坊 七十	社坊 六十	社坊 五十	社坊 四十
土產 麻布 野山 鹿茸 參茸 藥材	土產 麻布 野山 鹿茸 參茸 藥材	土產 麻布 野山 鹿茸 參茸 藥材	土產 麻布 野山 鹿茸 參茸 藥材	土產 麻布 野山 鹿茸 參茸 藥材	土產 麻布 野山 鹿茸 參茸 藥材	土產 麻布 野山 鹿茸 參茸 藥材	土產 麻布 野山 鹿茸 參茸 藥材	土產 麻布 野山 鹿茸 參茸 藥材	土產 麻布 野山 鹿茸 參茸 藥材
軍額 二千	軍額 一千	軍額 八百	軍額 六百	軍額 四百	軍額 三百	軍額 二百	軍額 一百	軍額 八十	軍額 六十
堡 十	堡 八	堡 六	堡 四	堡 三	堡 二	堡 一	堡 一	堡 一	堡 一
山川 長里	山川 長里	山川 長里	山川 長里	山川 長里	山川 長里	山川 長里	山川 長里	山川 長里	山川 長里







도판 42 | 아국어지도俄國輿地圖 | 표지 | 한국학중앙연구원 장서각



도판 43 | 아국어지도俄國輿地圖 | 목록 | 한국학중앙연구원 장서각

鹿苑島圖

自俄南界地盡頭鹿苑入去內界道里遠近表
自鹿苑北距延秋營一百三十里

南北七十里東西三十里
平原廣野農肥沃南
距西水羅三十里西距造山
堡十五里西北距慶興府
一百里北距瑞仙澤七十里
西挾豆江東接大海居住
我民一百十三戶人口
八百二十二數不供賦
役只養兒孫高尚
本國風教不遵
俄人俗習蓋不忘
列聖朝屢百年誨育
之恩澤也慶興誌
有云忠武公李舜臣造山
萬戶時因農壞偏薄仍舊制
屯田於此胡賊打劫畧擾邊境故罷
屯田還率農戶者于今幾百年
我民更入居住往來出入於三十餘里
古云土地者人民去來之處江山者帝王
與受之器抑亦謂此也



土產物種
稻黍稷粟
鯉魚鮒魚黃
魚松魚大麥
耳麥等種
及青白鹽

瑞德澤圖
南北十里東西二十里南
距鹿苑七十里西距慶
興四十里北距羅洞四十
里東距延秋營六十
里居民七十六戶人口
四百七十八數土產上
同

羅鮮洞圖

南北二十五里東西三十里南距
慶興十里西北距慶源一百里
北距清潭春八十里東距俄
延秋營七十里木許陽營
九十里北珠山關三十里前
左水澤後右山陵地在本
國及清俄三國要害一隅
無事則百年攸居不虞則
一世戰場也以時下事勢觀之

羅洞一福雖是區區彈丸之地在三國
利害間萬天淵清俄對境相制勢
如犄角犬牙而彈春七營東對俄諸營
西衛我慶源南至俄交界大河回等地又設關
防西衛我阿山堡各守身地只作應兵而已不能與俄互
相牙者者厭強暴也在壬午夏彈春知府李金鏞奉
命清查邊界至豆滿江口點察三國交界請與俄
交界官郭米薩爾詰其佔轄犯界責還羅鮮洞等地復為
清地慰諭居民以歸清及歸化之意其後俄人
博珠公議自延秋營領兵馬五百出未羅洞恐喝居民曰
此地已為清地而爾民等不可與清共居即撤家移任於俄
界也其時民願只有歸清歸化故俄官令兵驅
逐居民散之四方復奪羅地方廣設營寨屯兵二千
又設電線接連於延秋以通四方形情盤問未詳



羅洞舊村民戶
總一百五十三戶人
口千四百三十數
農土甚列三千里
各穀豐隆八池
產網魚洋寶可
資隣民三湖亂
荒青紅白蓮滿
開行商駝駝皆
從此處未往亦人
物一都會也

南至瑞仙澤又至鹿范島重設關防以備不虞其意不是尋常而我慶源
 阿山堡以南至慶興及西水羅豆水一帶只限東西俄兵蜂擁蹙屯若使當
 年羅洞等處仍為清地則徑至鹿范島當作我之東蕩矣今也不然復為俄佔
 據此俄之得策清之失策也以當有觀之清之失策之害最迫於我為人經
 國之務者當知相上之地理不可不察也

木許陽營圖

東西八里南北五里北距延秋營二十里西距珠山關四十五里
 又西距清輝春一百十五里東距育城關三十里又東北距海
 葵嶺營火輪船半
 日程西南距我慶興六十五里
 此地開港雖小處在南
 界海頭常備大小火輪船運漕糧并兵器於海葵營資
 給於延秋營廣設水陸塘步兵調探地面形止巡報于諸處
 水軍五六百營面設大碗砲五座水口四面埋地雷以備不虞
 各樣應備蓋延秋營之咽喉而俄人之最初設處也

延秋營圖

東西七里南北十里前
 海後山西距清輝春百
 十五里東距木許營
 二十里東北距育城關
 四十里西南距羅洞
 關七十里西距我慶興
 十五里西距慶源一百五
 十五里南距兩營大起營
 寨騎兵三千步隊一千五
 百塘步巡軍二百使
 破軍二百二十地方官
 管民官一員大小將官
 五十餘員各隨有品
 領率兵馬糧秣山積兵
 寇庫盈當其場孫聯令嚴
 肅紀律分明應變也進退也
 真可謂識其大者始可與
 學也營中新設一衛俄南交
 界官郭未獲不務駐視事
 諸件及諸官聽候其揮指
 方畧又有電線官一員隨事
 轉報于各受報知奇于刻
 下以通四方形情其神捷妙
 用吉之勝牙也



瑯春圖

東西六十里南北數百里居民七
 二社九千七百餘戶兩江合於地輕
 平國有東西諸營西五營湖南
 人郭統領主之東營吉林伊通
 河人依總統領主之招墾
 行營江蘇省無錫人李金
 舖以無帶知府事吉林文
 學正堂事

도판 45 | 아국어지도 俄國輿地圖 | 연추영도 延秋營圖 · 훈춘도 瑯春圖 | 한국학중앙연구원 장서각



海參崴圖

東距新得湖賀長子地方火艇台程
 東北距於里干港口火艇台二程又距滿城
 火艇台時程水軍二十舟隔水手一千五百
 騎兵五百黃隊二千大砲砲使放軍三
 百水性都領官其餘將官三百餘員
 各隨責任協勤從事常備戰艦六
 七艘載水雷龜沉艦七八隻未往本國轉漕
 糧餉及軍需各用等艇六艘自北洋滿
 統俄港口或戰或和隨機應備艦五
 六艘自北距三百里宋皇營冠蓋交傳
 牙路車馬斯開於晝宵此地係俄
 南重地云而運漕難便自宋皇
 營將開鐵路替代象刀經用
 火輪車以擬方便亦招盤
 宋皇營千里廣野積穀也
 由以充諸營用費云天抵
 俄之靠恃海參崴係如
 漢之關中魏之充許其
 規模不是尋常也

東西十五里南北五里北距宋皇營三百里南距延秋營
 木許陽營六程半日程東接大海西安方埋火艇半時程
 又距孟古蓋營火艇半時程又北距蝦蟆岩閣小火艇三
 時半程東南距日本長崎港火輪船兩日程又南距我國德
 源府元山浦火艇一日半程北嶺一脈遠迤屈曲撐起委
 乙雙峰一線微脈更起冲天紫木星屹立玄武有屯四抱
 之路脈枕況波上開東水口交作龜蛇捍門以通東出難路
 白帝退踞於危頭外五穿關鎖音盾禦扼水口圍掛日月捍門之外挺
 出盤龍一潭狀似華表左右開水口以通西南行船之路內不洩外不沖
 破於內所謂三氣相承隔之天堦予正東洋世界一都會大港口也
 東西營寨兵將行伍熊虎成屯南北水面艦隻裝載補麻成列殆無
 錐地清戎及俄英法德芬德諸國互相運來新開四海形情
 商賈雲身物華山層樓臺亭丹碧
 照耀板屋琉璃戶錦繡掩映齋詩
 散後江月已蒼蒼音起黍霜天欲曉
 音律柔間漢上非中正音人勝
 珠禽奇花小寒嶺探態氣破
 氣類自有如天宮巨殿也

營中有砲械製造
 廠其薰陶成樣不
 用人力完統巧成之
 法目雖見而口不能
 勝言也營西有英國
 電線官又有日本領
 事官及青樓東西
 有男女西齋三中生
 徒數百其文方各項
 用前自王前領下應用也

北距二
 頭八
 十里
 南距
 五里
 七



三道白河

三道白河

蒼岩

家馬鹿溝

外馬鹿溝

外四道溝

舟石水

此山泉
此山泉
此山泉

土堆

黃龍松溝

紅土山水

石山水

此山泉
此山泉
此山泉

石大溝

外五道溝

大池

長山嶺

圓池

外六道溝

長白山

石堆

八台

大角峯

茂峯

大角溝

龍山

古

燕關

長坡

白曲

紅河

三江口

老人峯

小紅丹水

紅丹廟

西巨水

井河川

北源

紅丹水

柳河

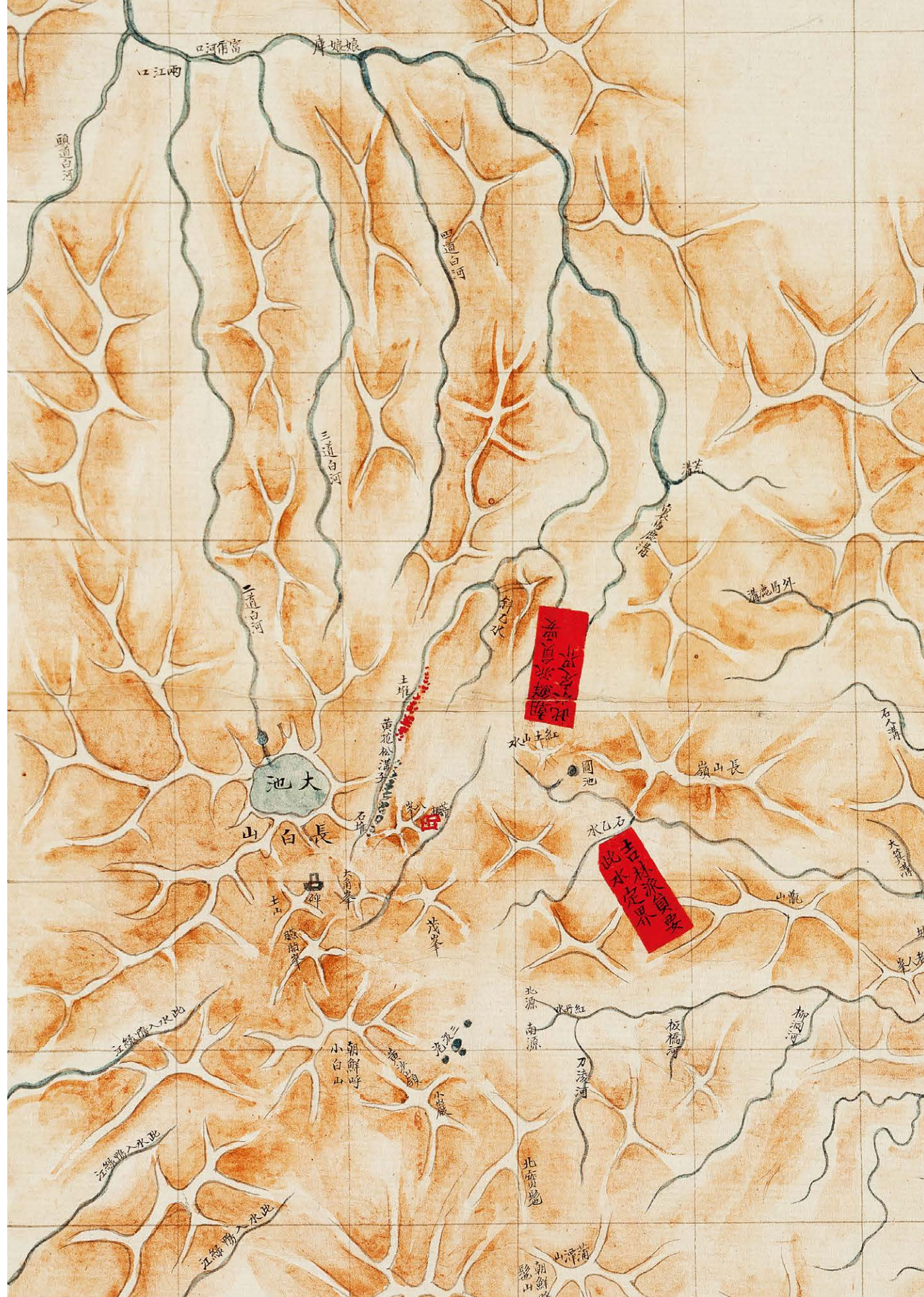
板

此水入

II

백두산과 정계비





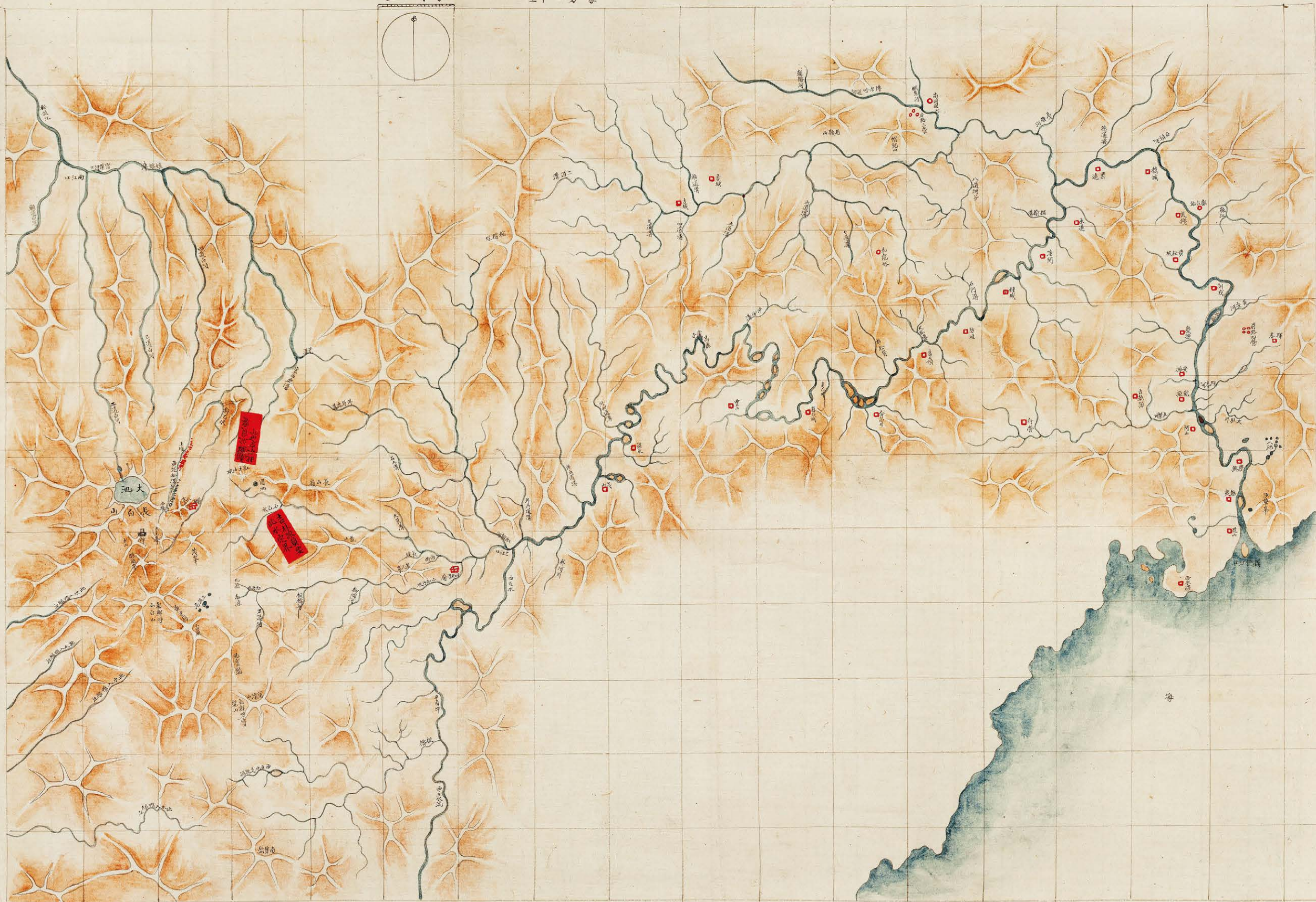
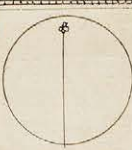
光緒拾叁年伍月貳拾陸日

中國勘界官 方朝 德玉 秦煥
 朝鮮勘界使 李重夏 委負 彭翰周

◀ 도판 47-1 | 백두산정계비지도 세부도
 ▶ 도판 47 | 백두산정계비지도 白頭山定界碑地圖
 | 서울대학교 규장각한국학연구원

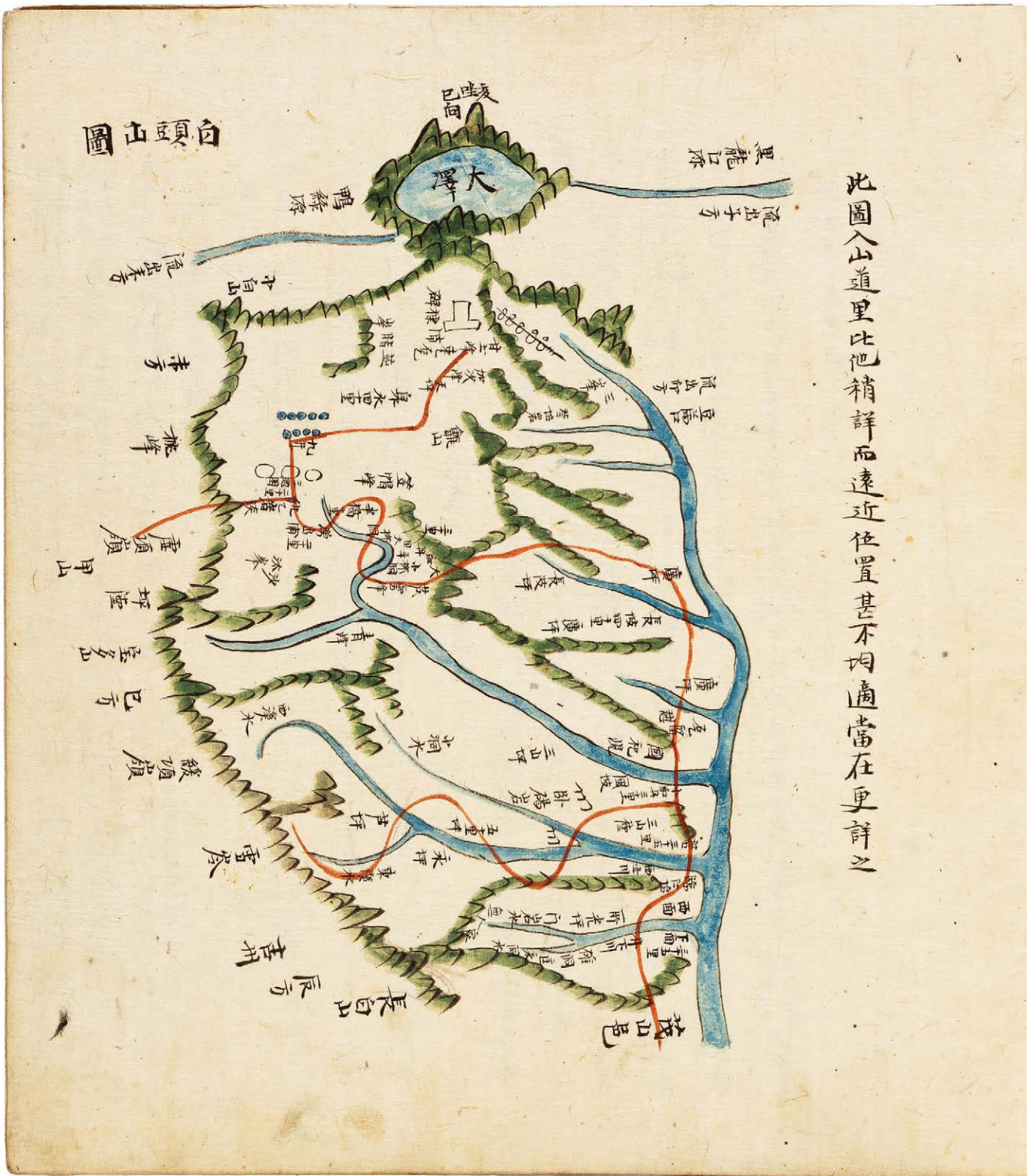
里二寸每

里十四方每 北



南

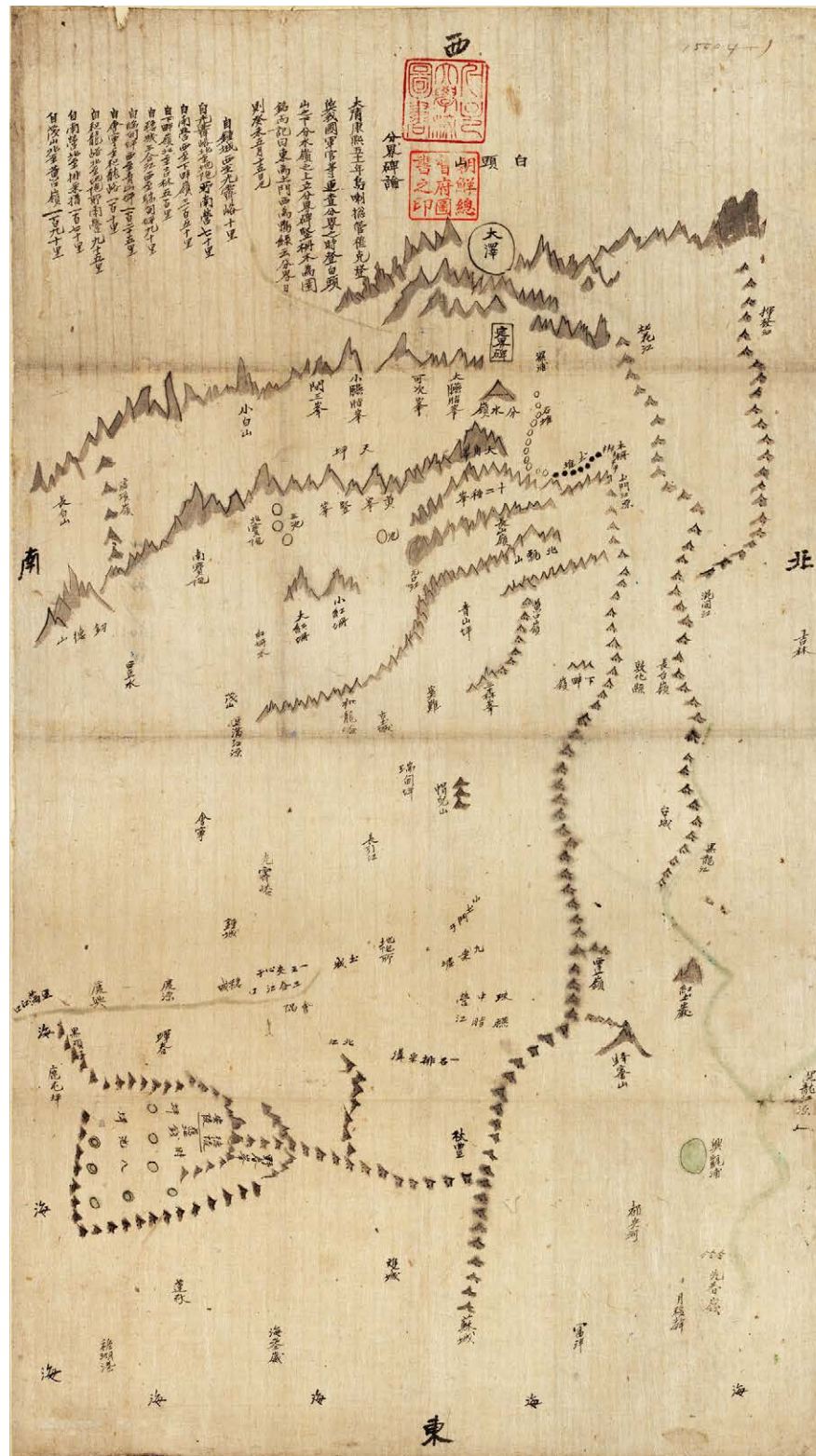
此圖入山道里比池稍詳而遠近位置甚不均適當在更詳之



도판 48 | 동국어도 東國輿圖 제 3책 함경도 | 백두산도 白頭山圖 | 고려대학교 박물관



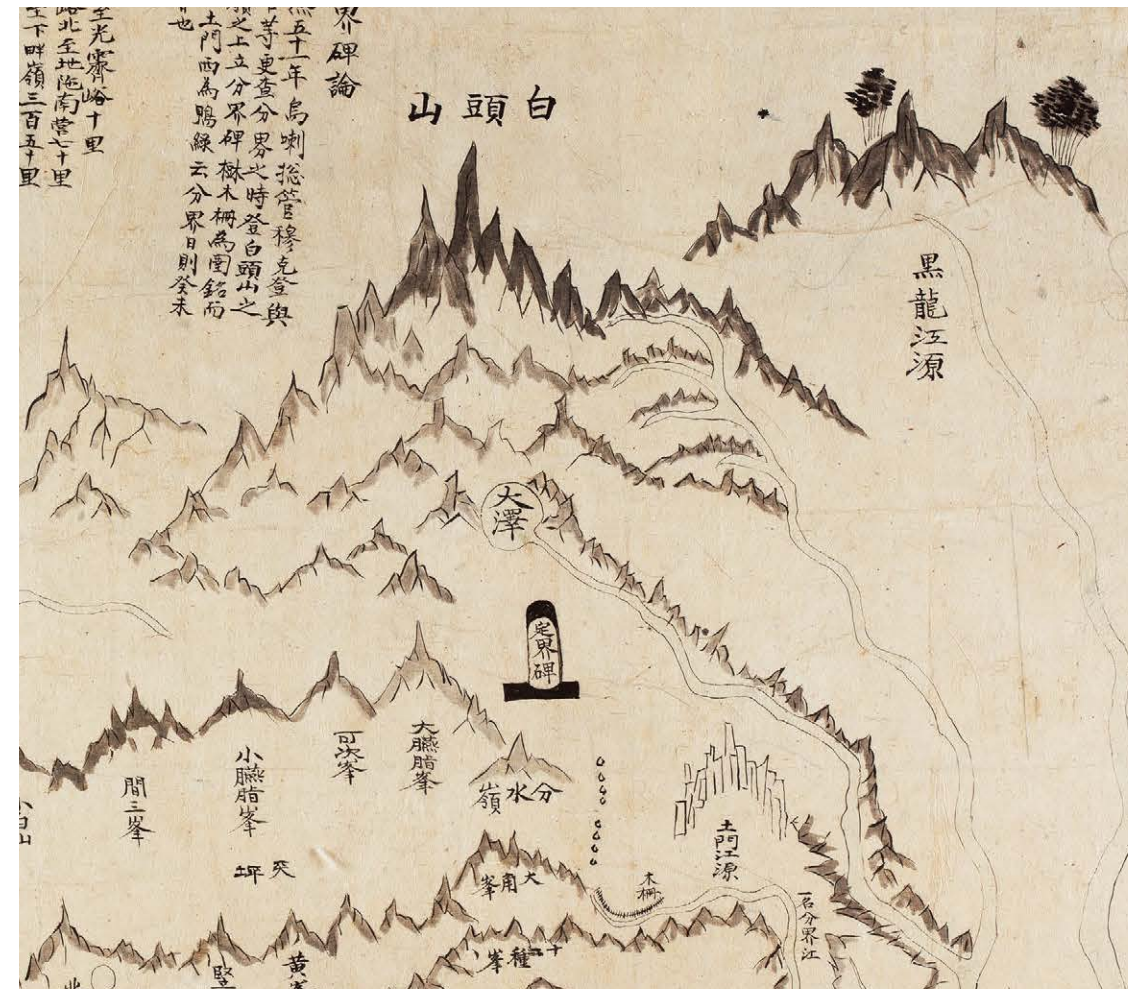
도판 49 | 여지도輿地圖 | [임진정계지도壬辰定界地圖] | 서울대학교 규장각한국학연구원



도판 50 | 조선정계비강역약도朝鮮定界碑圖 | 서울대학교 규장각한국학연구원



도판 51 | 백두산정계비지도白頭山定界碑圖 | 서울대학교 규장각한국학연구원



도판 50-1 | 조선정계비강역약도 세부도



도판 52 | 장파지도長坡地圖 | 서울대학교 규장각한국학연구원



도판 53 | 북관장파지도北關長坡地圖 | 국립중앙도서관



도판 54 | 장진지도長津地圖 | 국립중앙박물관



도판 54-1 | 장진지도 세부도



도판 55 | 갑산지도甲山地圖 | 국립중앙도서관

白石 番每結米一
斗升合夕
百二十七同 續田所八
百七十石 移入大同



Window to Mount Baekdu
Mount Baekdu in the Old Maps of Korea

白頭山

大澤

定界碑

鴨綠江

虛川

惠山

雲龍

同仁

鈞川

虛項峯

小白山

寶嶺

三池

天坪

柵木

南甌山

緩項峯

蘆隱山

豆滿江

北甌山

紅湍水

西北川

茂山

梁永

豐

行營

鎮寧

山

呼憐

三水

自作

新作坡

舊加坡

小農

羅暖

仁渡外

魚面

黃

黃草峯

黃

熊