

# 백두산 고지도집

## 한국 고지도 속의 백두산

양보경  
이현군  
문상명



백두산 고지도집  
한국 고지도 속의 백두산

# 백두산 고지도집

한국 고지도속의 백두산

Window to Baekdu Mountain

: Mount Baekdu in the Old Maps of Korea

지은이 양보경 · 이현군 · 문상명

발행인 김호섭

발행일 2016년 ♣월 ♣일

발행처 동북아역사재단

03739 서울시 서대문구 통일로 81 (미근동) 임광빌딩

전화 02,2012,6000 팩스 02,2012,6175

홈페이지 www.nahf.or.kr

연구협력 박 경(성신여자대학교)

연구보조 이은영(성신여자대학교) 이영선(성신여자대학교) 정가희(성신여자대학교)

사진촬영 및 이미지 협조(가나다순)

한국 고려대학교도서관, 고려대학교박물관, 국립중앙도서관, 국립중앙박물관, 녹우당, 서울대학교 규장각한국학연구원, 서울역사박물관, 성신여자대학교 박물관, 신경준가, 영남대학교 도서관, 영남대학교 박물관, 한국학중앙연구원 장서각  
일본 일본국립국회도서관, 내각문고, 동양문고, 천리대학 도서관

편집 · 디자인 · 제작 민숙원

서울시 마포구 대흥동 337-25 (토경로 25길 41)

전화 02,804,3320, 805,3320, 806,3320(대) 팩스 02,802-3346

이메일 minsok1@chollian.net, minsokwon@naver.com

홈페이지 www.minsokwon.com

사진 촬영 김도형

ISBN ♣

© 동북아역사재단, 2016

저작권법에 의해 한국 내에서 보호를 받는 저작물이므로 무단전재와 복제를 금합니다.

이 책 내용의 전부 또는 일부를 이용하려면 반드시 저작권자와 동북아역사재단의 동의를 받아야 합니다.

# 백두산 고지도집

## 한국 고지도 속의 백두산

양보경 · 이현군 · 문상명

## 서문

백두산은 한국인의 성산聖山이다. 한국에서는 전통적으로 산을 생명의 원천으로 인식하여 숭배의 대상으로 삼았으며, 산을 포함한 땅을 삶의 원형적 존재로 파악하였다. 한국의 많은 산 중에서도 백두산白頭山은 한국인에게 특별한 산으로 인식되었으며, 국가적으로도 제사의 대상이었다. 백두산은 한국인의 감정적, 정서적 상징성을 지니는 국민적 장소場所이다. 애국가가 동해물과 백두산으로 시작하는 것은 한국의 자연에 대한 한국인의 공통 심상을 대표적으로 보여 준다.

백두산은 지리적으로 남쪽의 남북한과 북쪽으로 만주·시베리아, 서쪽으로 중국, 동쪽으로 러시아 연해주로 연결되는 동북아시아의 교차점에 위치하고 있다. 역사적으로 백두산은 한반도와 중국의 경계이며 변경이었다. 백두산과 그 주변 지역은 한국과 중국의 문화와 사상이 만나는 접경지였고, 양국의 중심에서 먼 미지의 땅이자 피난의 장소이기도 했다. 이 지역은 한국인에게는 한국 고대 문명의 중심지 중의 하나인 고조선, 고구려, 발해의 무대였으며, 고려와 조선에서는 회복해야 할 옛 영토로 인식되었다. 중국에서는 요·금·원·청 등 변방에서 성장한 왕조의 무대였다. 이러한 만주 지역에서 자연적이고 가시적인 상징은 백두산 일대라 할 수 있다. 특히 중국의 청왕조는 백두산과 원지圓池를 시조의 발상지로 중시하였으며, 백두산에 제사를 지

냈다. 백두산은 한국과 중국의 경계지대로 흔히 생각하지만, 아시아 동단 동북아시아에서 해양에서 대륙과 내륙으로 연결되는 교차점에 위치한 점에서 더 중요한 의미를 지닌다고 할 수 있다.

사람의 삶 속에서 백두산 및 연결된 산지들은 압록강, 두만강, 송화강 등 주요 하천, 그리고 하천의 지류들, 호소, 폭포의 발원지로서 더욱 큰 영향을 미쳤다. 하천이 있는 곳에 인간의 거주지가 형성이 되며, 인간의 삶터로서 기능하기 때문이다. 인간의 거주 영역이 되었을 때 공간은 의미체로서의 지역화, 사회화가 이루어지며, 사회적 관계망이 형성된다. 백두산은 하천 유역을 포함할 때 점에서 면으로 공간인식이 확장될 수 있다. 공간과 지역은 면적面積 존재이다. 점과 선들로 연결된 면으로 지역을 인식할 때 협소한 인식에서 벗어나 자연과 인간, 인간이 만든 사회적 구성물들이 어우러진 종합적 실체로서의 지역의 전체 모습을 볼 수 있게 된다. 그러므로 백두산은 주변의 하천 수계와 함께 고찰할 때 정치적, 사회적, 역사적 의미를 정확하게 파악할 수 있다. 이 지역을 둘러싼 한국과 중국의 쟁점도 주로 백두산에서 발원하는 하천들을 둘러싸고 이루어져 왔다.

고지도는 지역에 관한 정보를 제공하는 것을 넘어서는 풍부한 역사적, 지리적 시각 자료이다. 고지도는 국가와 지역의 군사·행정적 필요에 의해서

만들어 졌지만, 사람들의 삶과 문화, 지역민들의 지역 인식과 그 변화, 사회적 필요성, 과학과 예술성 등 풍부한 내용을 담고 있다. 본 지도집은 한국에서 제작, 편찬된 백두산과 그 주변 지역을 그린 고지도를 종합 정리하여 백두산과 백두산과 연관된 수계水系에 관한 연구의 기초자료를 집성하고자 하였다. 조선시대에 제작된 한국의 고지도를 대상으로 하였으며, 한국과 일본에서 한국의 고지도를 가장 많이 소장하고 있는 주요 박물관과 도서관 등 공공기관 소장의 고지도 및 일부 개인 소장 고지도 약 150종이 파악되었다. 또한 한국의 고지도에 표현된 내용을 현지에서 확인하고 해석하기 위해 2010년과 2011년에 중국을 통해 백두산과 주변 지역 및 압록강과 두만강 일대를 답사했다.

본 지도집에서 가장 많은 노력을 기울인 부분은 백두산이 표현된 한국 고지도의 수집과 이 지도들의 지도적 완성도의 구현이었다. 지도의 촬영과 편집, 인쇄 과정에서 아름다운 한국의 고지도의 모습을 생생하게 살리기 위해 새로 촬영하는 것을 원칙으로 하였으며, 편집과 디자인에서도 많은 노력을 하였다. 이 지도집을 기초로 해석하고 연구하는 기반을 만들기 위함이었다. 백두산 고지도집은 백두산이 포함된 한국의 고지도 도판을 수록하고, 백두산 관련 지도의 내용을 이해하기 위한 논고, 도판해설, 그리고 부록으로 백두산 세부도 모음, 수록된 지도의 상세 서지, 색인의 순서로 구성되었다. 본 지도집

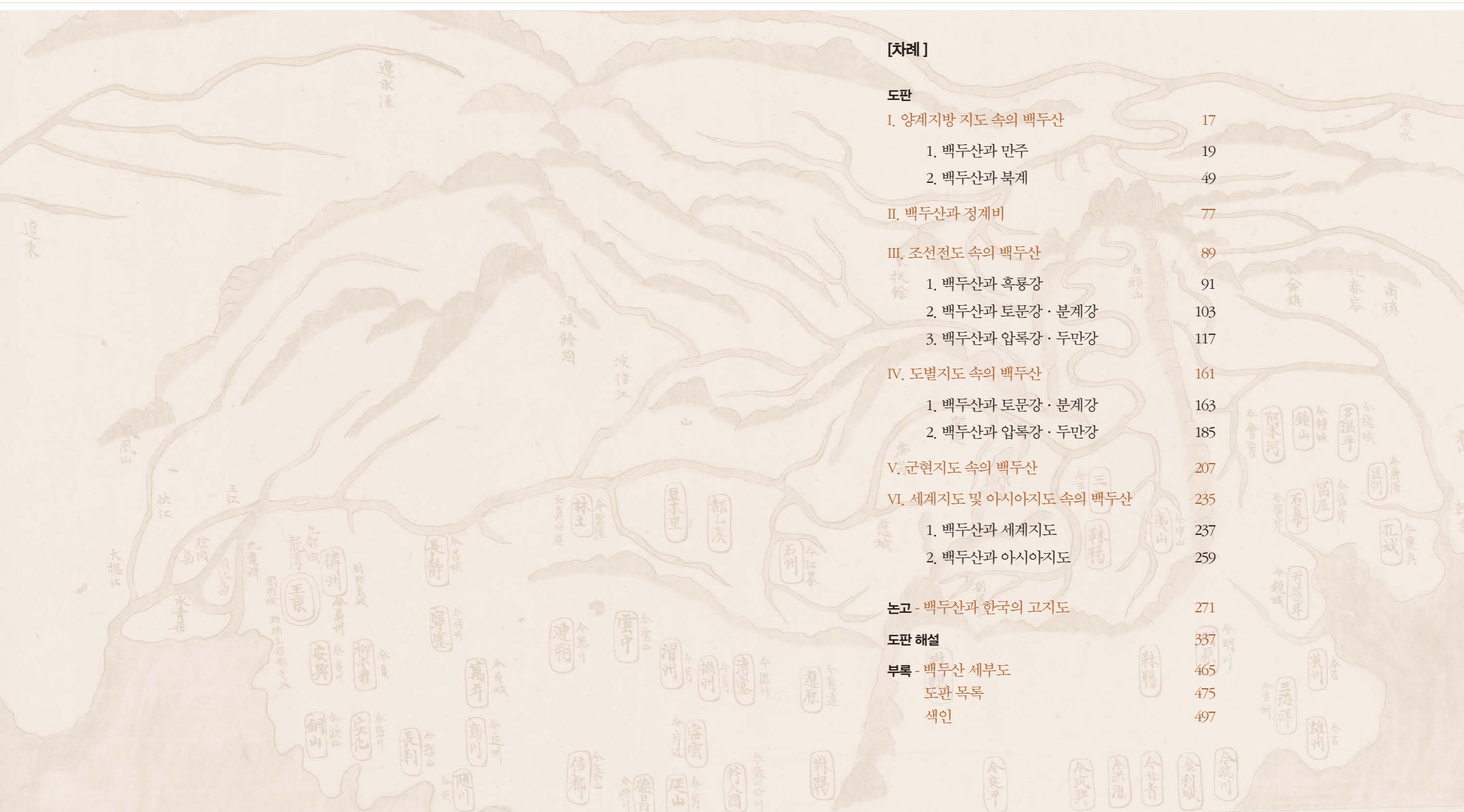
에서는 백두산과 북방 변경지역을 그린 고지도의 정리와 해석을 통해 백두산의 표현과 변모, 백두산에 대한 인식과 변화, 이의 배경이 되는 역사·사회·정치적 변화를 이해하고 상호관계를 고찰하고자 하였다. 특히 조선후기에 제작된 조선전도, 도별도, 군현지도, 관방지도 등 다양한 유형의 고지도에 표현된 백두산 주변의 수계를 정리하고 분석하여 백두산 동쪽 수계에 대한 새로운 해석을 시도하고자 하였으나 미흡한 점이 많다. 그것은 지도뿐만 아니라 지리지 및 근대 이후의 자료들, 중국 및 일본의 지도에 나타난 백두산에 관한 연구가 종합될 때 가능할 것으로 보이며, 이러한 작업은 추후의 과제로 미루고자 한다.

시간과 비용이 많이 소요되는 지도 특히 고지도 작업에 지원을 아끼지 않은 동북아역사재단에 깊은 감사를 드린다. 또한 공동 연구진으로 고생한 이현군 박사, 문상명 박사, 성신여대 대학원 및 학부 재학생인 이은영, 이영선, 정가희 양, 그리고 백두산의 자연지리 집필과 답사에 동행하신 성신여대 박경 교수님께 감사드린다.

2016년 1월 연구진을 대표하여

양보경 씀





[차례]

도판

I. 양계지방 지도 속의 백두산	17
1. 백두산과 만주	19
2. 백두산과 북계	49
II. 백두산과 정계비	77
III. 조선전도 속의 백두산	89
1. 백두산과 흑룡강	91
2. 백두산과 토문강·분계강	103
3. 백두산과 압록강·두만강	117
IV. 도별지도 속의 백두산	161
1. 백두산과 토문강·분계강	163
2. 백두산과 압록강·두만강	185
V. 군현지도 속의 백두산	207
VI. 세계지도 및 아시아지도 속의 백두산	235
1. 백두산과 세계지도	237
2. 백두산과 아시아지도	259
논고 - 백두산과 한국의 고지도	271
도판 해설	337
부록 - 백두산 세부도	465
도판 목록	475
색인	497

## I. 양계지방 지도 속의 백두산

### 1. 백두산과 만주

도판 1	서북피아양계만리일람지도西北彼我兩界萬里一覽之圖	17
도판 2	서북양계도西北兩界圖	19
도판 3	서북피아양계만리일람지도西北彼我兩界萬里一覽之圖	20
도판 4	서북계도西北界圖	20
도판 4-1	서북계도 제 1~2첩	22
도판 4-2	서북계도 제 3~4첩	23
도판 4-3	서북계도 제 5~6첩	23
도판 5	요계관방지도遼薊關防地圖	23
도판 5-1	요계관방지도 세부도	30
도판 5-2	요계관방지도 세부도	30
도판 6	해동지도海東地圖   조선여진분계도 朝鮮女眞分界圖	31
도판 7	전세보 傳世寶   조선·만주지도 朝鮮·滿州地圖	31
도판 8	해동지도海東地圖   요계관방도遼薊關防圖	31
도판 9	여지대전도輿地大全圖   [요계관방지도遼薊關防地圖]	32
도판 10	해동지도海東地圖   서북피아양계전도西北彼我兩界全圖	33
도판 1-1	서북피아양계만리일람지도 세부도	34
도판 2-1	서북양계도 세부도	35
도판 3-1	서북피아양계만리일람지도 세부도	35
도판 10-1	서북피아양계전도 세부도	35
도판 11	각국도 일   서북피아교계도西北彼我交界圖	35
도판 11-1	서북피아교계도 세부도	37
도판 12	영고탑총람도寧古塔總覽圖	37
도판 13	여도輿圖   영고탑도寧古塔圖	38
도판 14	여지도輿地圖   성경여지전도盛京輿地全圖	39
도판 15	각국도 일   성경전도盛京全圖   청일통지본淸一統志本	40
도판 16	중국고대각성별전도中國古代各省別全圖   성경전도盛京全圖	41
도판 17	화이지계華夷地界   성경盛京	42

도판 18	각국도各國圖   성경전도盛京全圖	44
도판 19	대한지리도大韓地理圖   성경도盛京圖	44
도판 20	고지도첩古地圖帖   성경여지전도盛京輿地全圖	45
도판 21	여도輿圖   성경전도盛京全圖	45
도판 22	각국도各國圖   북경노정기北京路程記	46
도판 23	여지도輿地圖   의주북경사행로義州北京使行路	47
도판 24	조선강역총도朝鮮疆域總圖	47
	고구려북도금강의강역도高句麗北都及江外疆域圖	48

### 2. 백두산과 북계

도판 25	북관지도北關地圖   관북지도關北地圖	49
도판 25-1	[관북지도] 세부도	50
도판 26	관서관북도關西關北圖   관서관북도關西關北圖	51
도판 27	북계지도北界地圖	52
도판 28	양계지도兩界地圖	53
도판 26-1	관서관북도	54
도판 27-1	북계지도	55
도판 28-1	양계지도 세부도	55
도판 29	북방강역도北方疆域圖	57
도판 29-1	북방강역도 세부도	57
도판 30	서관총람지도西關總覽之圖	58
도판 31	서북양계지도西北兩界地圖   서관총람도西關總覽圖	58
도판 33	청남도淸南圖   관서전도關西全圖	60
도판 34	청북도淸北圖   청북전도淸北全圖	60
도판 35	여도輿圖   압록강도鴨綠江圖	62
도판 36	압록강변계도鴨綠江邊界圖	62
도판 37	관서청북전도關西淸北全圖	64
도판 38	청북변성도淸北邊城圖	64
도판 39	폐사군국경수어도廢四郡國境守禦圖	67
도판 40	폐사군도廢四郡圖	68

도관 41	관북전도關北全圖	71
도관 41-1	관북전도 세부도	71
도관 42	아국여지도俄國輿地圖   표지	72
도관 43	아국여지도俄國輿地圖   목록	72
도관 44	아국여지도俄國輿地圖   녹둔도도鹿苴島圖	73
도관 45	아국여지도俄國輿地圖   연추영도延秋營圖 · 혼춘도琿春圖	74
도관 46	아국여지도俄國輿地圖   해삼위도海蔘崴圖	75

## II. 백두산과 정계비

도관 47-1	백두산정계비지도 세부도	78
도관 47	백두산정계비지도白頭山定界碑地圖	78
도관 48	동국여도東國輿圖 제 3책 함경도   백두산도白頭山圖	80
도관 49	여지도輿地圖   임진정계지도壬辰定界地圖	81
도관 50	조선정계비강역약도朝鮮定界碑疆域略圖	82
도관 51	백두산정계비지도白頭山定界碑地圖	82
도관 50-1	조선정계비강역약도 세부도	83
도관 52	장파지도長坡地圖	84
도관 53	북관장파지도北關長坡地圖	85
도관 54	장진지도長津地圖	86
도관 54-1	장진지도 세부도	87
도관 55	갑산지도甲山地圖	88

## III. 조선전도 속의 백두산

### 1. 백두산과 흑룡강

도관 56	팔도지도八道地圖	91
도관 57	조선국도朝鮮國圖	92
도관 58	조선도朝鮮圖	93
도관 56-1	팔도지도 세부도	93

도관 57-1	조선국도 세부도	93
도관 58-1	조선도 세부도	93
도관 59	혼일강리역대국도지도混一疆理歷代國都之圖   조선 부분	94
도관 60	조선방역지도朝鮮方域之圖	94
도관 61	팔도총도八道總圖	95
도관 62	동국팔도여지도東國八道輿地圖	95
도관 63	동국여지도東國輿地之圖	96
도관 60-1	조선방역지도 세부도	97
도관 62-1	동국팔도여지도 세부도	97
도관 61-1	팔도총도 세부도	97
도관 63-1	동국여지도 세부도	97
도관 64	해동팔도봉화산악지도海東八道烽火山岳地圖	98
도관 64-1	해동팔도봉화산악지도 세부도	99
도관 65	조선팔로지도朝鮮八路地圖	100
도관 66	조선팔도고금총람도朝鮮八道古今摠覽圖	100
도관 67	조선팔도총람지도朝鮮八道摠覽之圖	101
도관 65-1	조선팔로지도 세부도	101
도관 66-1	조선팔도고금총람도 세부도	101
도관 67-1	조선팔도총람지도 세부도	101
도관 68	팔도총도八道總圖   조선전도朝鮮全圖	102

### 2. 백두산과 토문강 · 분계강

도관 69-1	동국대지도 세부도	104
도관 69	동국대지도東國大地圖	104
도관 70	동국대지도東國大地圖	106
도관 71	조선팔역도朝鮮八域圖	106
도관 72	조선전도朝鮮全圖   조선총도朝鮮總圖	107
도관 73	각도지도各道地圖   조선전도朝鮮全圖	107
도관 74	동국지도東國地圖	108
도관 75	해동여지도海東輿地圖   조선전도朝鮮全圖	108

도판 70-1	동국대지도 세부도	109	도판 93	고지도첩古地圖帖   조선전도朝鮮全圖	129
도판 71-1	조선팔역도 세부도	109	도판 94	지도地圖   조선국팔도통합도朝鮮國八道統合圖	130
도판 72-1	조선총도 세부도	109	도판 94-1	조선국팔도통합도 세부도	130
도판 73-1	조선전도 세부도	109	도판 95	조선팔도여지지도朝鮮八道輿地之圖	131
도판 74-1	동국지도 세부도	109	도판 96	동국지도東國地圖	131
도판 75-1	조선전도 세부도	109	도판 97	여지도輿地圖   아국총도我國總圖	132
도판 76	청구관해방총도靑丘關海防摠圖	111	도판 98	조선팔도지도朝鮮八道地圖	132
도판 76-1	청구관해방총도 세부도	112	도판 97-1	아국총도 세부도	133
도판 77	조선지도朝鮮地圖	113	도판 98-1	조선팔도지도 세부도	133
도판 77-1	조선지도 세부도	113	도판 99	해좌전도海左全圖   목판본	134
도판 78	여도輿圖	114	도판 100	해좌전도海左全圖   사본	134
도판 78-1	여도 세부도	115	도판 101-1	대동여지전도 세부도	135
도판 79	동국지도東國地圖   총도總圖	116	도판 101	대동여지전도大東輿地全圖	135
3. 백두산과 압록강 · 두만강		117	도판 102	청구도靑邱圖   본조팔도주현도총목本朝八道州縣圖總目	136
도판 80	동국여지도東國輿地圖   동국대총東國大摠	118	도판 103	청구도靑邱圖   본조팔도성경합도本朝八道盛京合圖	136
도판 81	지도地圖   조선국朝鮮國	119	도판 104	청구도靑邱圖   제 3층 8·9	137
도판 82	조선지도 부 팔도천하지도朝鮮地圖附八道天下地圖   조선전도朝鮮全圖	120	도판 105	동여도東輿圖   제표총목諸標總目, 팔도분표八道分儀	138
도판 83	해동총도海東總圖   조선총도朝鮮摠圖	121	도판 106	동여도東輿圖   제 3층 8·9	139
도판 84	지도地圖   조선총도朝鮮摠圖	121	도판 107	청구도靑邱圖	140
도판 85	지도地圖   조선도朝鮮圖	122	도판 108	청구도靑邱圖   제 1층 3	140
도판 86	지도地圖   동국팔도대총도東國八道大總圖	123	도판 109	청구도靑邱圖   제 3층 8·9	141
도판 87	여지도輿地圖   동국팔도대총도東國八道大總圖	124	도판 110	대동여지도大東輿地圖   제 2첩 백두산 부분   목판본	142
도판 88	조선팔도지도朝鮮八道地圖   조선팔도대총지형朝鮮八道大總地形	125	도판 111	대동여지도大東輿地圖   제 2첩 백두산 부분   사본	143
도판 89	천하도天下圖   팔도총도八道總圖	126	도판 112	조선지방도朝鮮地方圖   제 1첩 백두산 부분   사본	144
도판 90	좌해여지도左海輿地圖   동국팔도대총도東國八道大總圖	127	도판 113	대동여지도大東輿地圖   제 2첩 백두산 부분   사본	145
도판 91	조선팔도朝鮮八道	128	도판 114	좌해여도海左輿圖	146
도판 92	동국지도東國地圖	128	도판 115	대동여지도大東輿地圖	146
도판 91-1	조선팔도 세부도	129	도판 116	동여도東輿圖	147
도판 92-1	동국지도 세부도	129	도판 117	동여도東輿圖	147
			도판 114-1	좌해여도海左輿圖   제 2첩 · 3첩	149

도관 115-1	대동여지도大東輿地圖   제 2첩 · 3첩	151
도관 118	동여東輿   제 1첩 · 2첩	153
도관 119	동여도東輿圖   제 2첩 · 3첩	155
도관 120	대한여지도大韓輿地圖	156
도관 120-1	대한여지도 세부도	156
도관 121	대한전도大韓全圖   대한전도大韓全圖	157
도관 121-1	대한전도 세부도	157
도관 122	근역강산맹호기상도謹域江山猛虎氣像圖	158

#### IV. 도별지도 속의 백두산

##### 1. 백두산과 토문강 · 분계강

도관 123	북관지도北關地圖   북도십읍北道十邑	163
도관 124	여지도輿地圖   함경도咸鏡道	164
도관 125	조선전도朝鮮全圖   함경남도咸鏡南道	165
도관 126	조선전도朝鮮全圖   함경북도咸鏡北道	166
도관 126-1	함경북도 세부도	166
도관 125-1	함경남도 세부도	167
도관 127	동국지도東國地圖   함경남도咸鏡南道	167
도관 128	동국지도東國地圖   함경북도咸鏡北道	168
도관 129	도리도표道里圖標   함경도咸鏡道	168
도관 129	도리도표道里圖標   함경도咸鏡道	169
도관 130	동국지도東國地圖   관서關西	170
도관 131	동국지도東國地圖   관남關南	170
도관 132	동국지도東國地圖   관북關北	171
도관 132-1	관북 세부도	171
도관 133	이동여지도我東輿地圖   평안도平安道	171
도관 134-1	함경도전도 세부도	172
도관 135-1	함경도관북 세부도	172
도관 134	이동여지도我東輿地圖   함경도전도咸鏡道全圖	172
도관 135	이동여지도我東輿地圖   함경도관북咸鏡道關北	173
		173

도관 136	동국팔로분지도東國八路分地圖   함경도咸鏡道	174
도관 137	기봉요도箕封瑤圖   함경북도咸鏡北道	175
도관 138	해동팔역여지도海東八域輿地圖   관북關北	175
도관 139	관서도지도關西都地圖	176
도관 140	함경도전도咸鏡道全圖	176
도관 141	팔도분도八道分圖   함경도咸鏡道 : 남도南道	177
도관 142	여지도輿地圖   함경도咸鏡道 : 북도北道	177
도관 143	좌해지도左海地圖   함경도 : 남도십삼주咸鏡道南道十三州	178
도관 144	좌해지도左海地圖   함경도 : 북도구주咸鏡道北道九州	178
도관 145	조선팔도여지전도朝鮮八道輿地全圖   평안平安	179
도관 146	조선팔도여지전도朝鮮八道輿地全圖   함경咸鏡	179
도관 147	여지도輿地圖   평안도도平安道圖	180
도관 148	여지도輿地圖   함경도도咸鏡道圖	181
도관 149	대한전도大韓全圖   평안북도平安北道	182
도관 150	대한전도大韓全圖   함경북도咸鏡北道	183

##### 2. 백두산과 압록강 · 두만강

도관 151	해동도海東圖   함경도지계리수咸鏡道地界里數	185
도관 151	해동도海東圖   함경도咸鏡道	186
도관 152	해동도海東圖   함경도咸鏡道	187
도관 153	조선팔도지도朝鮮八道地圖   함경도咸鏡道	188
도관 154	천하지도天下地圖   함경도도咸鏡道圖	189
도관 155	대한지리도大韓地里圖   평안도平安道	190
도관 156	대한지리도大韓地里圖   함경도咸鏡道	190
도관 157	지도地圖   함경도咸鏡道	191
도관 158	함경남북도도읍전도咸鏡南北道都邑全圖   함경전도咸鏡全圖	192
도관 158	함경남북도도읍전도咸鏡南北道都邑全圖   함경전도咸鏡全圖	192
도관 159	좌해여지도左海輿地圖   함경도咸鏡道	193
도관 160	동국여지도東國輿地圖   함경도咸鏡道	194
도관 161	천하도天下圖   함경이십이관咸鏡二十二官	195
도관 162	삼한일람도三韓一覽圖   함경도咸鏡道	196
도관 163	지도地圖   함경도咸鏡道	197

도판 164	조선지도 부 팔도천하지도朝鮮地圖附八道天下地圖   함경도咸鏡道	198
도판 165	지도地圖   함경도咸鏡道   서울역사박물관	199
도판 166	조선강역총도朝鮮疆域總圖   함경도 세부도	200
도판 167	조선강역총도朝鮮疆域總圖   함경도 세부도	201
도판 168	해동총도海東總圖   함경도咸鏡道	202
도판 169	해동총도海東總圖   관북關北	202
도판 170	북관지도北關地圖   [북관지도北關地圖]	203
도판 171	해동지도海東地圖   평안도전도平安道全圖	204
도판 172	해동지도海東地圖   함경도전도咸鏡道全圖	205
도판 173	해동여지도海東輿地圖   평안도平安道   국립중앙도서관	206
도판 174	해동여지도海東輿地圖   함경도咸鏡道   국립중앙도서관	206

## V. 군현지도 속의 백두산

도판 175	관북지도關北地圖   표지	207
도판 176	관북지도關北地圖   서문序文	208
도판 177	관북지도關北地圖   서문序文	208
도판 178	관북지도關北地圖   서문序文	209
도판 179	관북지도關北地圖   갑산부甲山府	209
도판 180	관북지도關北地圖   갑산부甲山府	210
도판 181	관북지도關北地圖   삼수부三水府	210
도판 182	관북지도關北地圖   삼수부三水府	211
도판 183	관북지도關北地圖   무산부茂山府	211
도판 184	관북지도關北地圖   무산부茂山府	212
도판 185	관북지도關北地圖   온성부穩城府	212
도판 186	관북지도關北地圖   온성부穩城府	213
도판 187	관북지도關北地圖   온성부穩城府	214
도판 188	해동지도海東地圖   함경도 갑산부甲山府	214
도판 189	해동지도海東地圖   함경도 삼수부三水府	215
도판 190	해동지도海東地圖   함경도 폐사군廢四郡	215
도판 191	해동지도海東地圖   평안도 강계부江界府	215
도판 192	해동지도海東地圖   평안도 위원군渭原郡	216
도판 193	해동지도海東地圖   평안도 이산부理山府	216
도판 194	해동지도海東地圖   평안도 벽동군碧潼郡	217
도판 195	해동지도海東地圖   평안도 창성부昌城府	217
도판 196	해동지도海東地圖   평안도 삭주부朔州府	217
도판 197	해동지도海東地圖   평안도 의주부義州府	217
도판 198	해동지도海東地圖   함경도 무산부茂山府	218
도판 199	해동지도海東地圖   함경도 회령부會寧府	218
도판 200	해동지도海東地圖   함경도 종성부種城府	218
도판 201	해동지도海東地圖   함경도 온성부穩城府	218
도판 202	해동지도海東地圖   함경도 경원부慶源府	219
도판 203	해동지도海東地圖   함경도 경흥부慶興府	219
도판 204	해동지도海東地圖   함경도 경흥부慶興府	219
도판 205	해동지도海東地圖   함경도 경흥부慶興府	219
도판 206	해동지도海東地圖   함경도 경흥부慶興府	219
도판 207	해동지도海東地圖   함경도 경흥부慶興府	219
도판 208	해동지도海東地圖   함경도 경흥부慶興府	219
도판 209	해동지도海東地圖   함경도 경흥부慶興府	219
도판 210	해동지도海東地圖   함경도 경흥부慶興府	219
도판 211	해동지도海東地圖   함경도 경흥부慶興府	219
도판 212	해동지도海東地圖   함경도 경흥부慶興府	219
도판 213	해동지도海東地圖   함경도 경흥부慶興府	219
도판 214	해동지도海東地圖   함경도 경흥부慶興府	219
도판 215	해동지도海東地圖   함경도 경흥부慶興府	219
도판 216	해동지도海東地圖   함경도 경흥부慶興府	219
도판 217	해동지도海東地圖   함경도 경흥부慶興府	219
도판 218	해동지도海東地圖   함경도 경흥부慶興府	219
도판 219	해동지도海東地圖   함경도 경흥부慶興府	219
도판 220	해동지도海東地圖   함경도 경흥부慶興府	219
도판 221	해동지도海東地圖   함경도 경흥부慶興府	219
도판 222	해동지도海東地圖   함경도 경흥부慶興府	219
도판 223	해동지도海東地圖   함경도 경흥부慶興府	219
도판 224	해동지도海東地圖   함경도 경흥부慶興府	219
도판 225	해동지도海東地圖   함경도 경흥부慶興府	219
도판 226	해동지도海東地圖   함경도 경흥부慶興府	219
도판 227	해동지도海東地圖   함경도 경흥부慶興府	219
도판 228	해동지도海東地圖   함경도 경흥부慶興府	219
도판 229	해동지도海東地圖   함경도 경흥부慶興府	219
도판 230	해동지도海東地圖   함경도 경흥부慶興府	219
도판 231	해동지도海東地圖   함경도 경흥부慶興府	219
도판 232	해동지도海東地圖   함경도 경흥부慶興府	219

도판 191	해동지도海東地圖   평안도 위원군渭原郡	216
도판 192	해동지도海東地圖   평안도 이산부理山府	217
도판 193	해동지도海東地圖   평안도 벽동군碧潼郡	217
도판 194	해동지도海東地圖   평안도 창성부昌城府	217
도판 195	해동지도海東地圖   평안도 삭주부朔州府	217
도판 196	해동지도海東地圖   평안도 의주부義州府	217
도판 197	해동지도海東地圖   함경도 무산부茂山府	218
도판 198	해동지도海東地圖   함경도 회령부會寧府	218
도판 199	해동지도海東地圖   함경도 종성부種城府	218
도판 200	해동지도海東地圖   함경도 온성부穩城府	219
도판 201	해동지도海東地圖   함경도 경원부慶源府	219
도판 202	해동지도海東地圖   함경도 경흥부慶興府	219
도판 203	관북지도關北地圖   무산부茂山府	220
도판 204	관북지도關北地圖   무산부茂山府	220
도판 205	관북지도關北地圖   무산부茂山府	221
도판 206	관북여지도關北輿地圖   무산부茂山府	221
도판 207	북관지도北關地圖   무산茂山	222
도판 208	해동지도海東地圖   함경도 무산부茂山府	222
도판 209	조선지도朝鮮地圖   함경도 무산茂山	223
도판 210	함경남북도도읍전도咸鏡南北道都邑全圖   무산전도茂山全圖	223
도판 211	함경도전도咸鏡道全圖   무산부茂山府	224
도판 212	무산지도茂山地圖	225
도판 213	청북도淸北圖   의주부義州府	226
도판 214	청북도淸北圖   강계부江界府	226
도판 215	갑산부지도甲山府地圖	228
도판 215-1	갑산부지도 세부도	228
도판 216	함경도전도咸鏡道全圖   회령부會寧府	230
도판 217	회령부지도會寧府地圖	231
도판 218	함경남북도도읍전도咸鏡南北道都邑全圖   함흥전도咸興全圖	232
도판 219	관북여지도關北輿地圖   함흥咸興	232

도판 220 | 동국여도東國輿圖 | 함경도 함흥부咸興府 233

도판 221 | 동국여도東國輿圖 | 평안도 평양부성도平壤府城圖 234

VI. 세계지도 및 아시아지도 속의 백두산 235

1. 백두산과 세계지도 237

도판 222 | 혼일강리역대국도지도混一疆理歷代國都之圖 239

도판 223 | 화동고지도華東古地圖 240

도판 224 | 천하고금대총편람도天下古今大摠便覽圖 241

도판 225 | 천하고금대총편람도天下古今大摠便覽圖 241

도판 226 | 천하지도 부 조선유구국天下地圖付朝鮮琉球國 | 천하대총일람지도天下大摠一覽之圖 242

도판 227 | 여지전도輿地全圖 243

도판 228 | 여지전도輿地全圖 244

도판 228-1 | 여지전도 세부도 244

도판 229 | 천하여지도天下輿地圖 245

도판 230 | 각국도各國圖 | 천하전도天下全圖 246

도판 230-1 | 천하전도 세부도 246

도판 231 | 고지도첩古地圖帖 | 천하산천맥락도天下山川脈絡圖 247

도판 232 | 각국도各國圖 | 천하총도天下總圖 248

도판 233 | 축벽도丑闢圖 | 천하도天下圖 248

도판 234 | 조선팔도지도朝鮮八道地圖 | 천하지형天下地形 250

도판 235 | 각국도各國圖 | 천지전도天地全圖 251

도판 236 | 해동삼국도海東三國圖 252

도판 236-1 | 해동삼국도 세부도 253

도판 237-1 | 천하도지도 세부도 254

도판 237 | 여지도輿地圖 | 천하도지도天下都地圖 254

도판 238-1 | 중국역대팔폭병풍 세부도 256

도판 238-2 | 중국역대팔폭병풍 세부도 256

도판 238 | 중국역대팔폭병풍中國歷代八幅屏風 257

2. 백두산과 아시아지도 259

도판 239 | 동국여지도東國輿地圖 | 중국도中國圖 261

도판 240 | 지도地圖 | 중화도中華圖 262

도판 241 | 조선팔도지도朝鮮八道地圖 | 중국지형中國地形 263

도판 242 | 조선지도 부 팔도천하지도朝鮮地圖附八道天下地圖 | 중국지도中國地圖 264

도판 243 | 지도地圖 | 중국도中國圖 265

도판 244 | 대한지리도大韓地理圖 | 천하중국도天下中國圖 266

도판 245 | 중국전도中國全圖 266

도판 245-1 | 중국전도 세부도 267

도판 246 | 중국지도中國地圖 268

도판 247 | 여지도輿地圖 | 중국지도中國地圖 269

도판 248 | 지도地圖 | 중국도中國圖 270

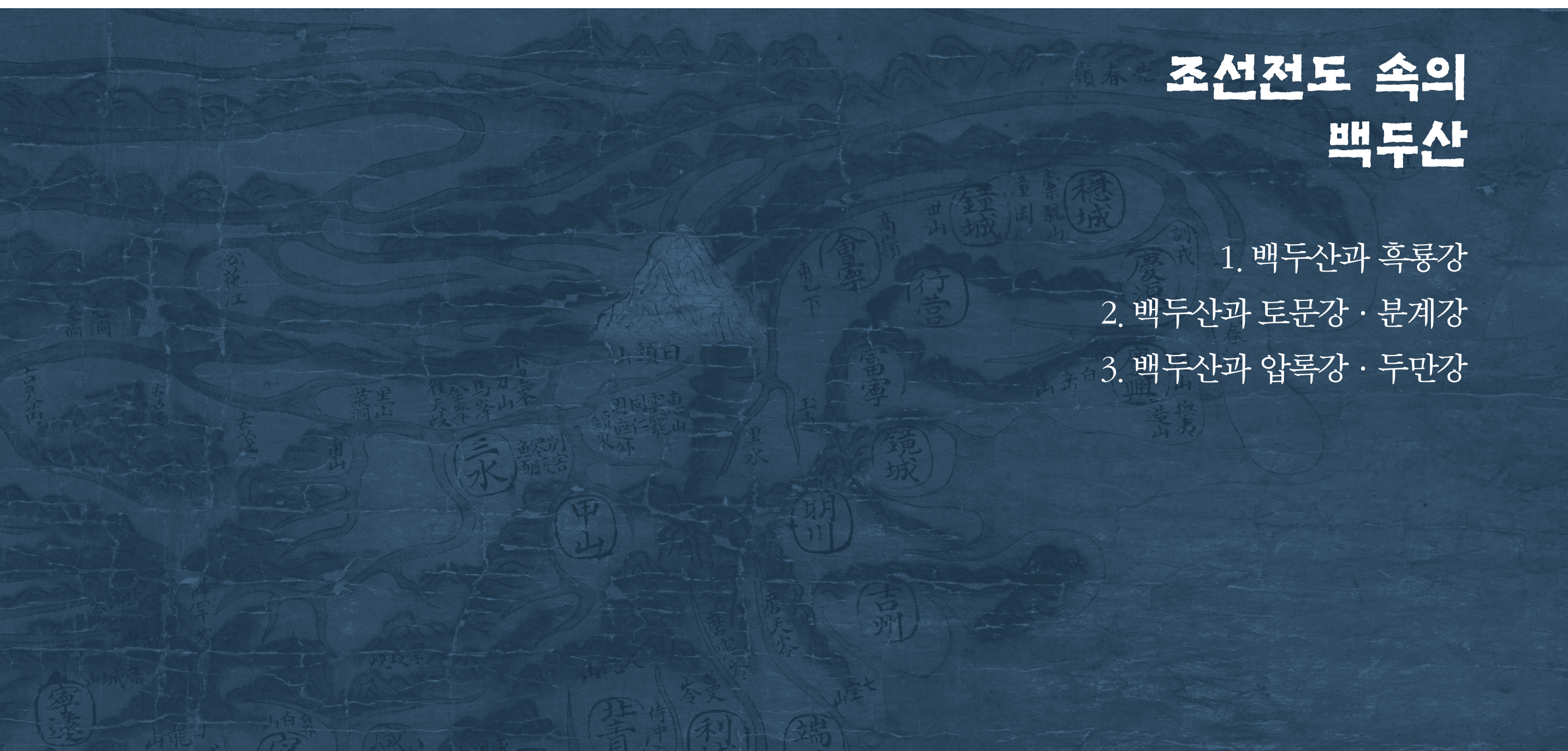




# III

## 조선전도 속의 백두산

1. 백두산과 흑룡강
2. 백두산과 토문강 · 분계강
3. 백두산과 압록강 · 두만강



原州

河察按

衛岑鉄

江扒原

源

山

全後  
柱道  
大夫橋

州

城皇

中水洞

甲於甲  
高訂岩  
昌州

大坡兒  
碧潼

水口  
理山

渭原

上土

源

山綠陽

義

清  
水  
江

方

昌城

雲頭里

山

島化

嶺

龍

山

大磨山

州

城

山

雲山

古

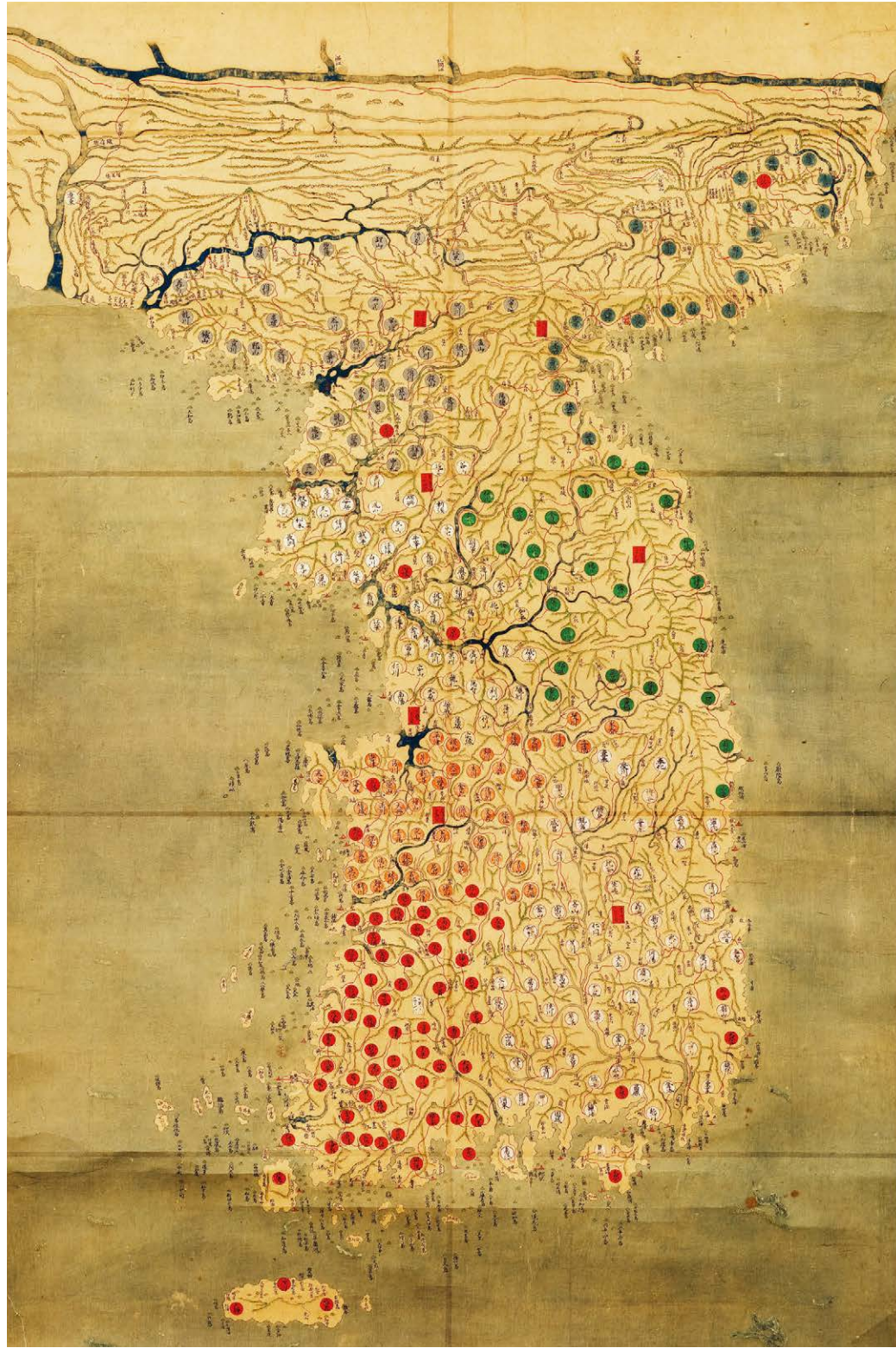
興川

### III 조선전도 속의 백두산

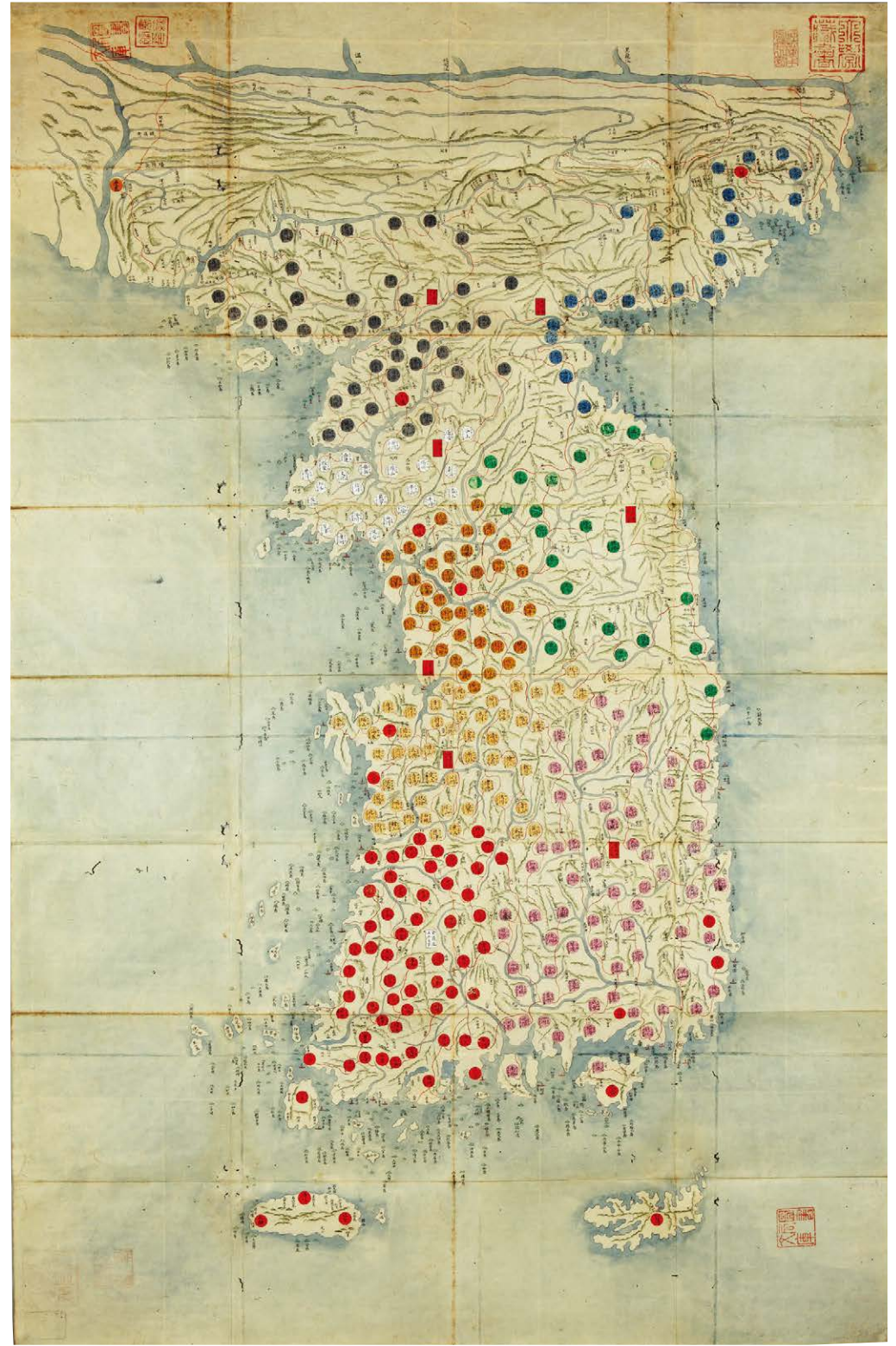
1

## 백두산과 흑룡강

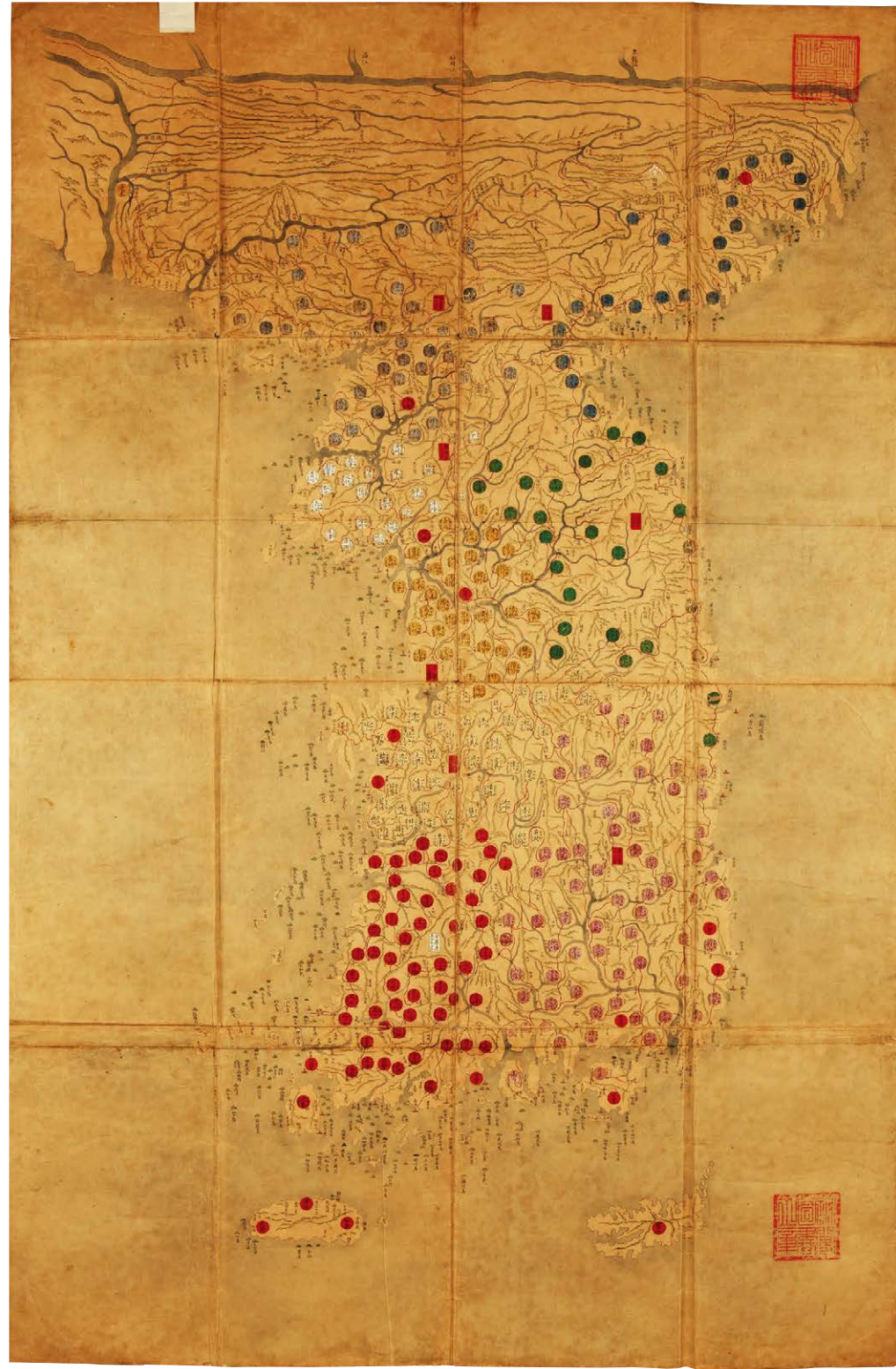





도판 56 | 팔도지도八道地圖 | 국사편찬위원회



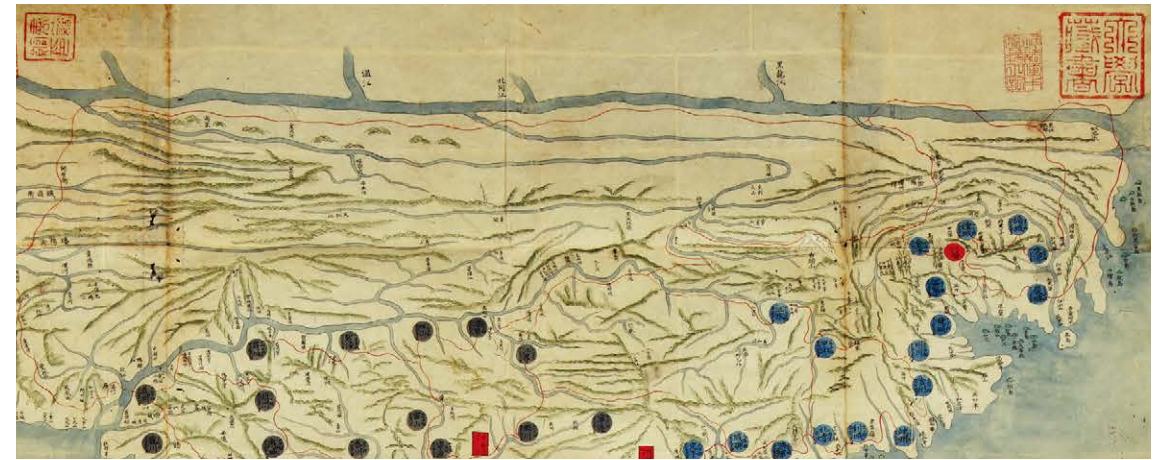
도판 57 | 조선국도朝鮮國圖 | 일본국립공문서관



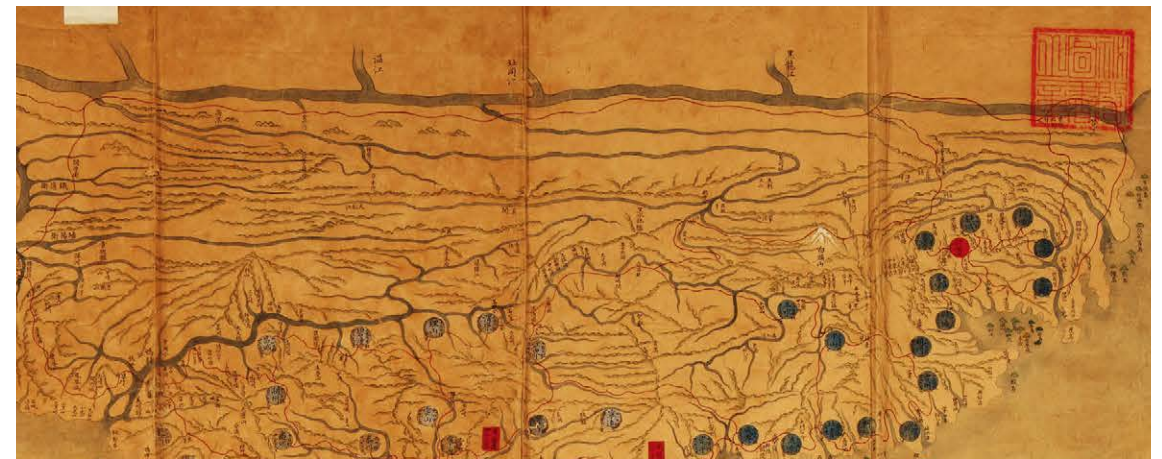
도판 58 | 조선도朝鮮圖 | 일본국립공문서관



도판 56-1 | 팔도지도 세부도



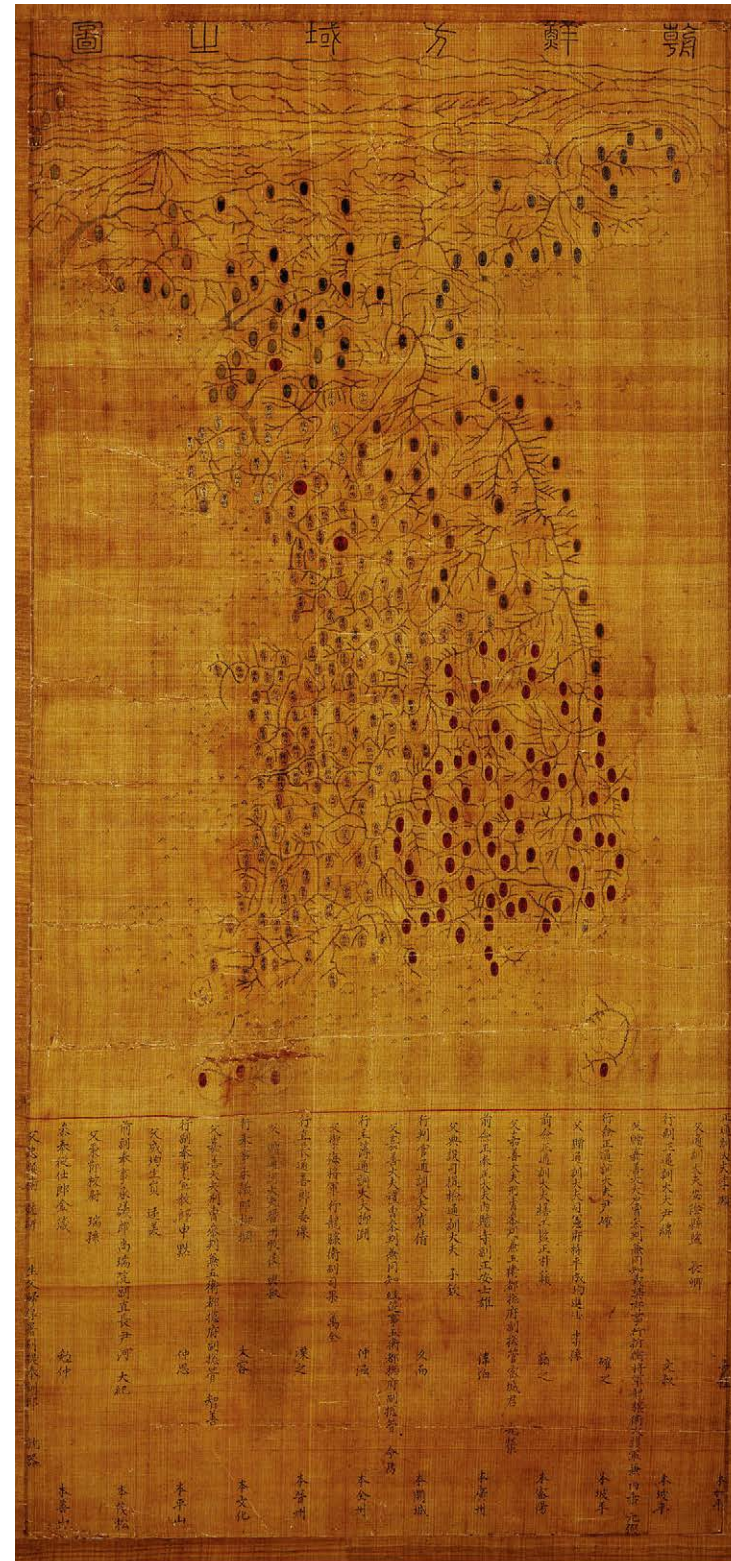
도판 57-1 | 조선국도 세부도



도판 58-1 | 조선도 세부도



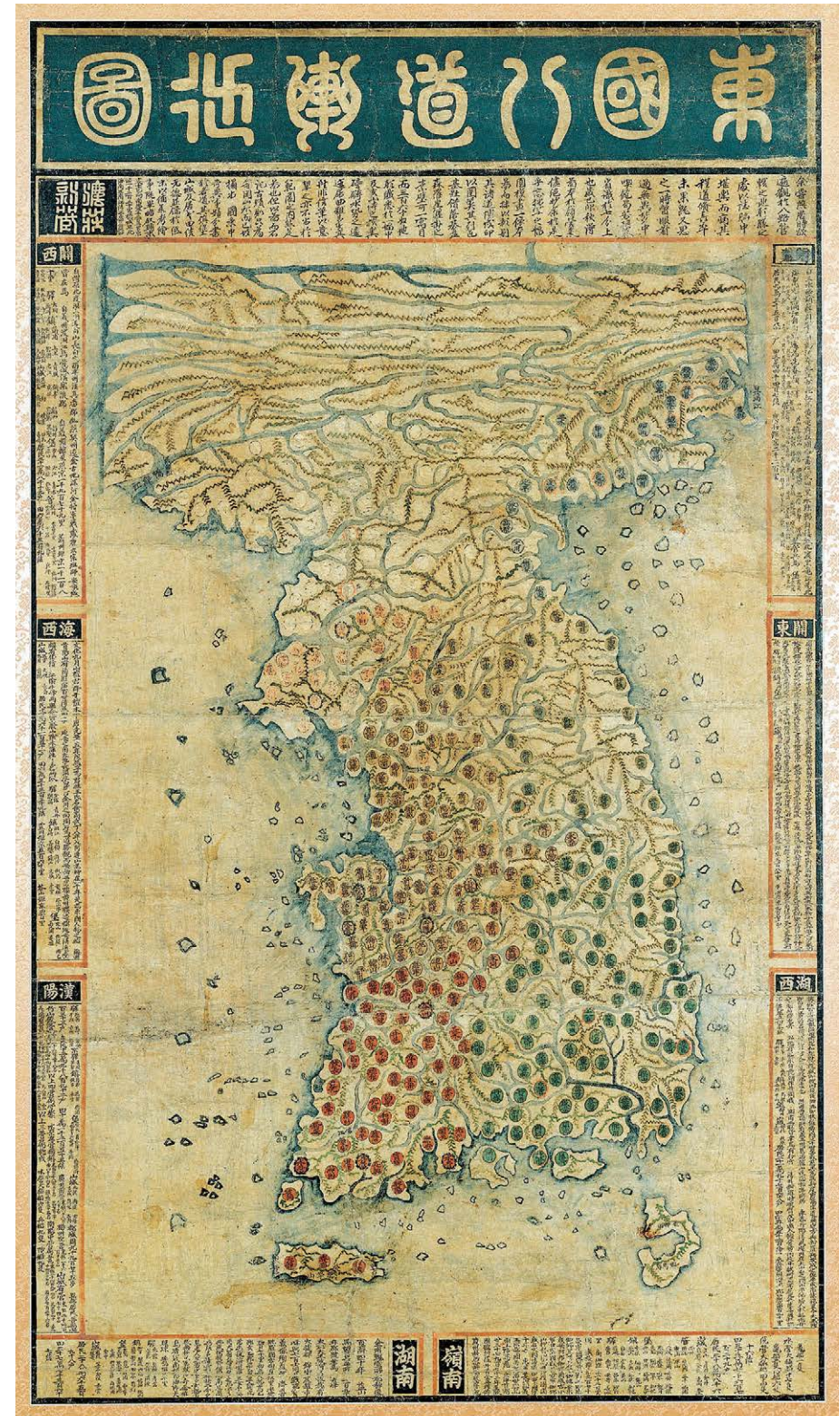
도판 59 | 혼일강리역대국도지도混一疆理歷代國都之圖 | 조선 부분 | 서울대학교 규장각한국학연구원, 일본 옹곡龍谷대학 도서관 소장 모사본



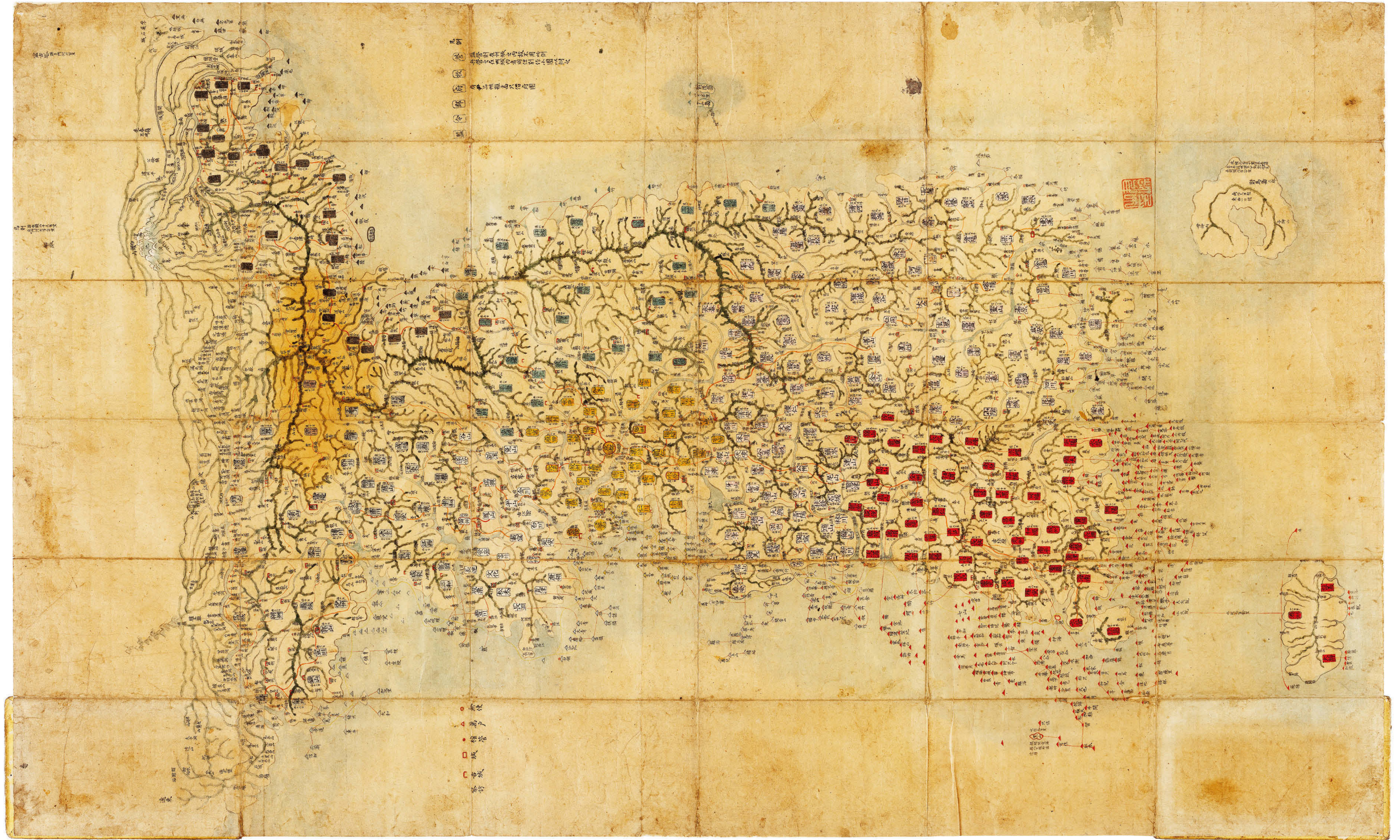
도판 60 | 조선방역지도朝鮮方域之圖 | 국사편찬위원회



도판 61 | 팔도총도八道總圖 | 서울대학교 규장각한국학연구원



도판 62 | 동국팔도어지도東國八道輿地圖 | 서울역사박물관



도판 63 | 동국여지지도東國輿地之圖 | 해남 녹우당



도판 60-1 | 조선방역지도 세부도



도판 61-1 | 팔도총도 세부도



도판 62-1 | 동국팔도여지도 세부도



도판 63-1 | 동국여지지도 세부도

康 英 門 德 亭 亭 山 樂 興 圖



도판 64 | 해동팔도봉화산악지도海東八道烽火山岳地圖 | 고려대학교 도서관







도판 65 | 조선팔로지도朝鮮八路地圖 | 성신여자대학교 박물관




도판 66 | 조선팔도고금총람도朝鮮八道古今總覽圖 | 서울역사박물관




도판 67 | 조선팔도총람지도朝鮮八道總覽之圖 | 서울대학교 규장각한국학연구원



도판 65-1 | 조선팔로지도 세부도



도판 66-1 | 조선팔도고금총람도 세부도



도판 67-1 | 조선팔도총람지도 세부도



도판 68 | 팔도총도 八道總圖 | [조선전도朝鮮全圖] | 성신여자대학교 박물관

### III 조선전도 속의 백두산

2

## 백두산과 토문강 · 분계강





도판 69-1 | 동국대지도 세부도



▶ 도판 69 | 동국대지도東國大地圖 | 국립중앙박물관



國

雲南

大理

昆明

曲靖

貴州

廣西

湖南

湖北

江西

福建

浙江

安徽

江蘇

山東

河南

山西

陝西

甘肅

四川

雲南

貴州

廣西

湖南

湖北

江西



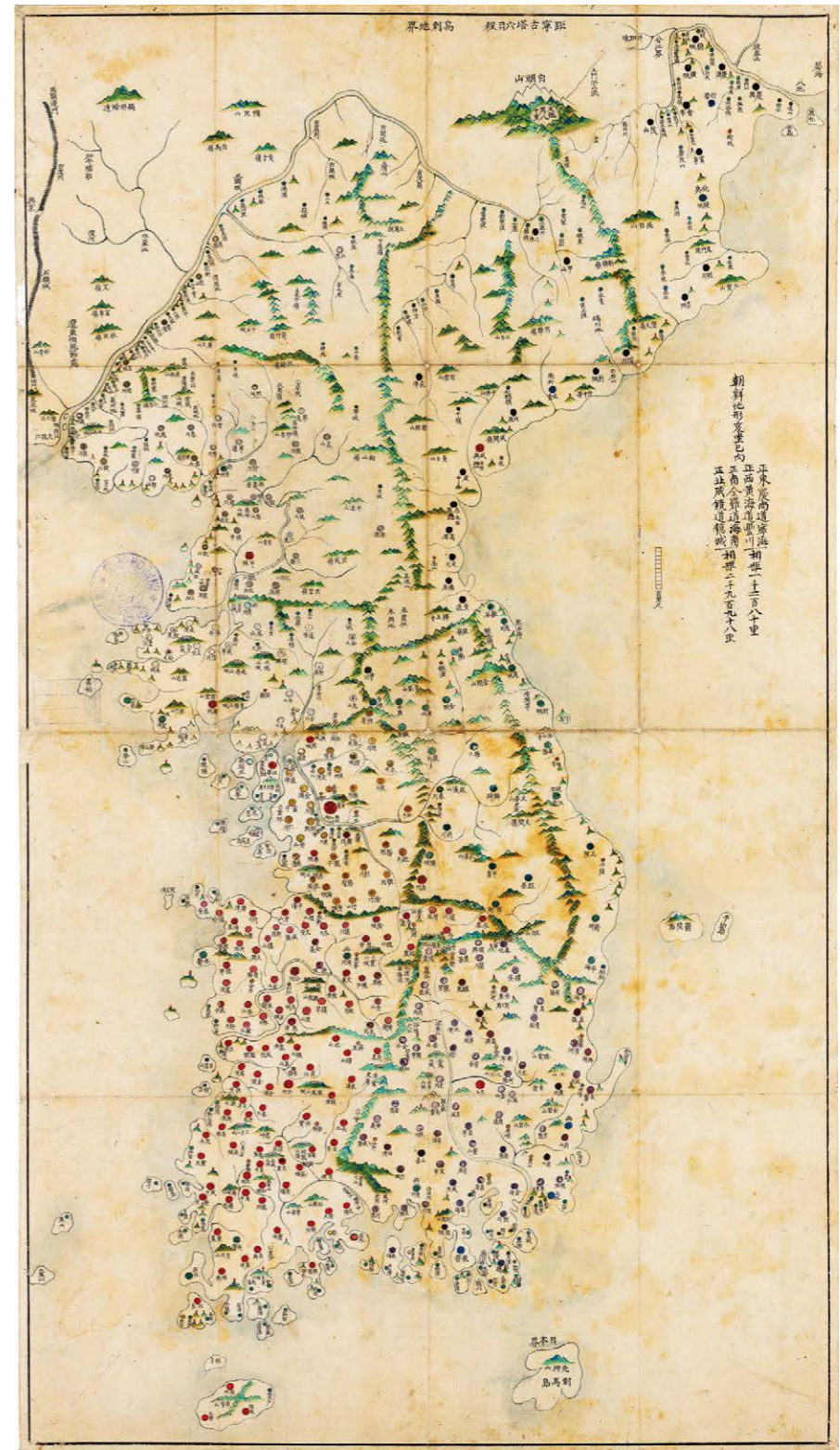
도판 70 | 동국대지도東國大地圖 | 서울역사박물관



도판 71 | 조선팔역도朝鮮八域圖 | 국립중앙도서관



도판 72 | 조선전도朝鮮全圖 | 조선총도朝鮮總圖 | 고려대학교 박물관



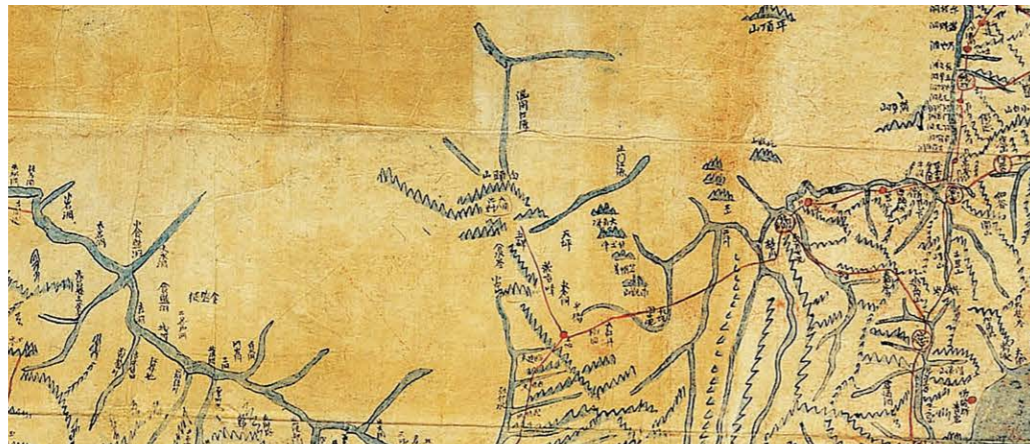
도판 73 | 각도지도各道地圖 | 조선전도朝鮮全圖 | 영남대학교 박물관



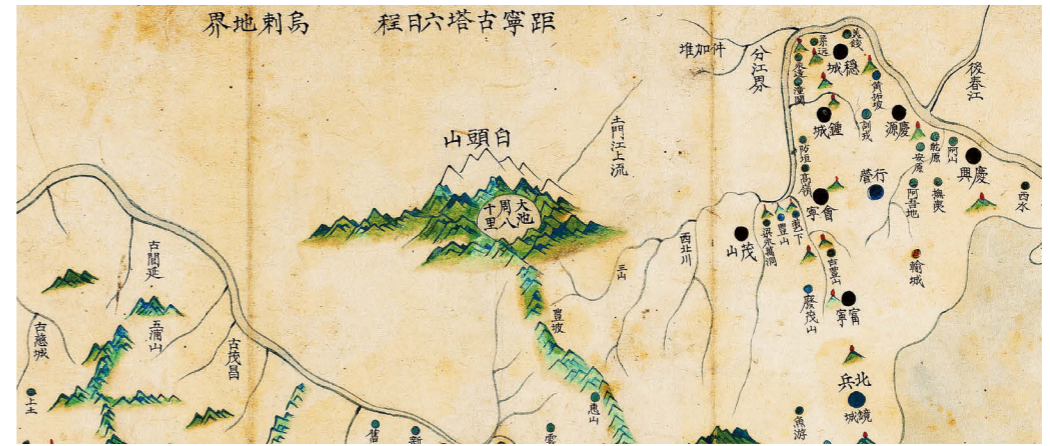
도판 74 | 동국지도東國地圖 | 서울역사박물관



도판 75 | 해동여지도海東輿地圖 | 조선전도朝鮮全圖 | 국립중앙도서관



도판 70-1 | 동국대지도 세부도



도판 73-1 | 조선전도 세부도



도판 71-1 | 조선팔역도 세부도



도판 74-1 | 동국지도 세부도



도판 72-1 | 조선총도 세부도



도판 75-1 | 조선전도 세부도



北

西

界東山

德安縣志卷之四  
地理志  
山川  
德安縣在襄陽府之北  
漢水之西  
南臨漢水  
北枕襄陽  
東接均州  
西連房州  
其地險峻  
水陸交通  
商賈雲集  
為一都會也  
其地多山  
水多石  
舟楫難行  
故陸路為重  
其地多水  
田多瘠  
故旱田為多  
其地多石  
田多瘠  
故旱田為多

德安縣志卷之四  
地理志  
山川  
德安縣在襄陽府之北  
漢水之西  
南臨漢水  
北枕襄陽  
東接均州  
西連房州  
其地險峻  
水陸交通  
商賈雲集  
為一都會也  
其地多山  
水多石  
舟楫難行  
故陸路為重  
其地多水  
田多瘠  
故旱田為多  
其地多石  
田多瘠  
故旱田為多

白雲山  
義州縣界





도판 76-1 | 청구관해방총도 세부도



도판 77 | 조선지도朝鮮地圖 | 서울역사박물관

도판 77-1 | 조선지도 세부도



도판 78 | 여도輿圖 | 영남대학교 박물관





東國地形及坐已標城邑五里至三十九里海內約長  
 里京十七里寧德約區東距京五百四十里豐川為西距  
 京五百六十二里處三十九十里東西四十二里兩江沿  
 經三十六百七十三里自鴨綠上流處江東至豆滿江上流  
 其間百十里三溪沿兩江縱一萬二千六百大里

### III 조선전도 속의 백두산

3

## 백두산과 압록강 · 두만강





도판 80 | 동국여지도東國輿地圖 | 동국대총東國大總 | 서울대학교 규장각한국학연구원

東亞五百三  
朝鮮國  
地形及  
坐已向

檀君朝鮮  
東方初無君長有神人降于太白山樹木下  
國人至而為君名曰柵君號朝鮮或曰鮮  
表日出自朝鮮明敵仍謂朝鮮或曰鮮  
也其吐有山水故亦曰鮮也柵君在三俊其  
克并立代辰都於平壤至後孫都頭為  
一千五百年

箕子朝鮮  
箕子在商餘殷之宗室封箕子為箕子為  
號箕子朝鮮殷民從之者五千餘人武王因以封之都  
平壤謂箕子朝鮮自箕子傳以甲戌九百二  
千八年

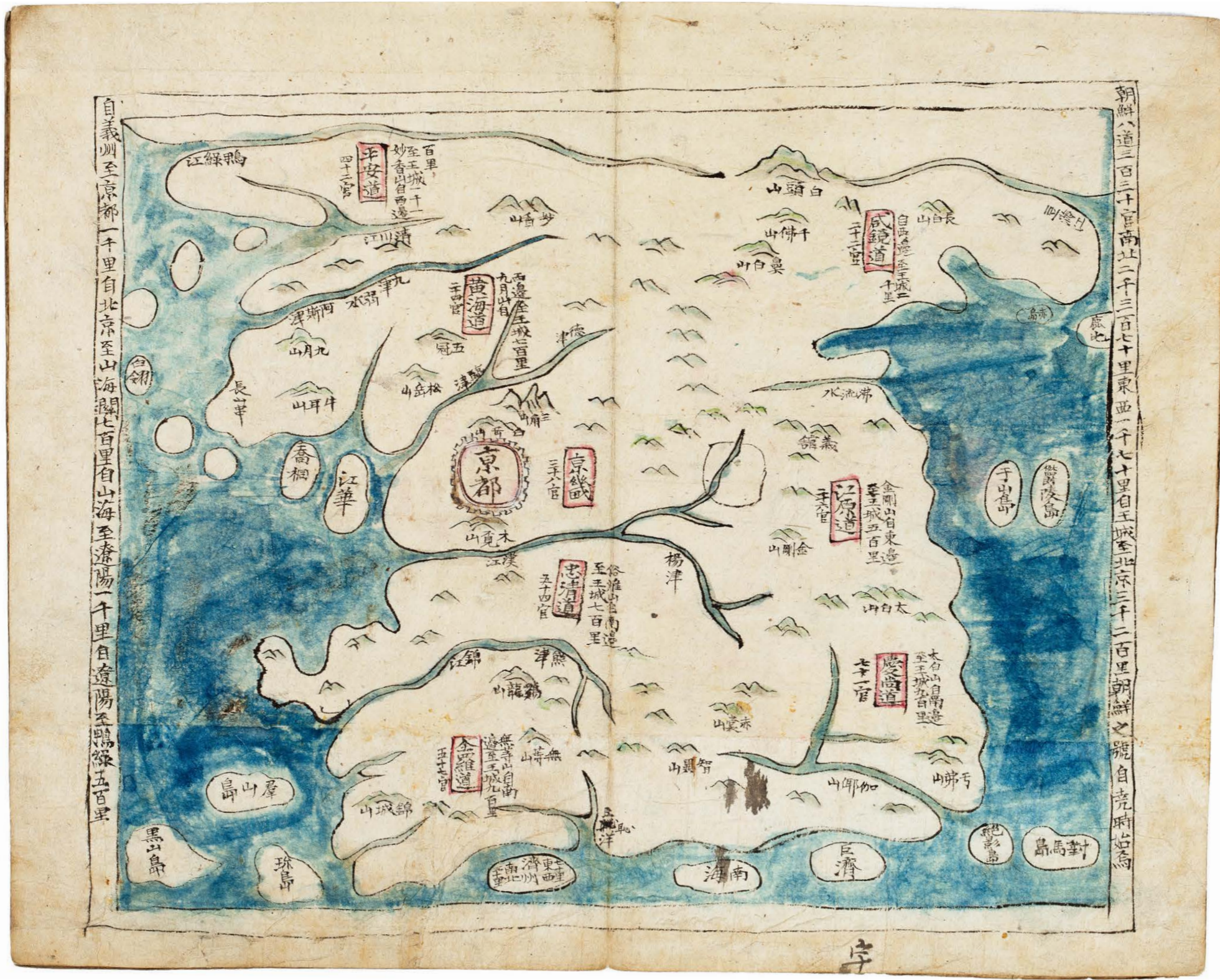
衛滿朝鮮  
衛滿燕王盧館時亡命逃結燕張眠家張千  
餘東渡同水王准拜為衛滿封百里地衛滿  
為古善雲障地仍龍表玉準遂朝鮮衛滿王  
儉是謂衛滿朝鮮

本朝



始祖姓本諱翰全州長治人仕新羅武  
曾祖翼祖大正諱行思慮遠曰翼太祖追諡翼王太宗改為翼祖  
慶王太宗改為慶祖王考桓祖大正諱子春歷王服遠曰桓太祖改  
為桓祖太宗改為桓祖大正諱成桂後改思字居蕃  
撫民安樂區康行蓋可記曰獻古居威興官守侍中洪武壬午七月十六日即位於宮號國號曰朝鮮自戊戌移都  
于漢陽曰熙子神孫納之緝重熙皇治於壬午今面高古無疆之休也

高句麗  
東明聖王本城解自營高平後必為墟得  
便射擊射日影以爲無人世聖王并馬  
避不踐土七年能射日馬之善射之  
命是守是守射擊家三至本城登  
暈象云曰一名高句麗其家差若暈象句麗  
史載高句麗王名東明聖王并後守傳三  
十八年  
高麗  
太祖姓王本建金城太守隆之子  
仕高麗為侍中高麗亂將士  
推戴遂即位於鐵層後都於  
於岳統會三韓傳位於三十三世  
偽王入共四百七十五年



도판 82 | 조선지도 부 팔도천하지도朝鮮地圖附八道天下地圖 | 조선전도朝鮮全圖 | 국립중앙도서관

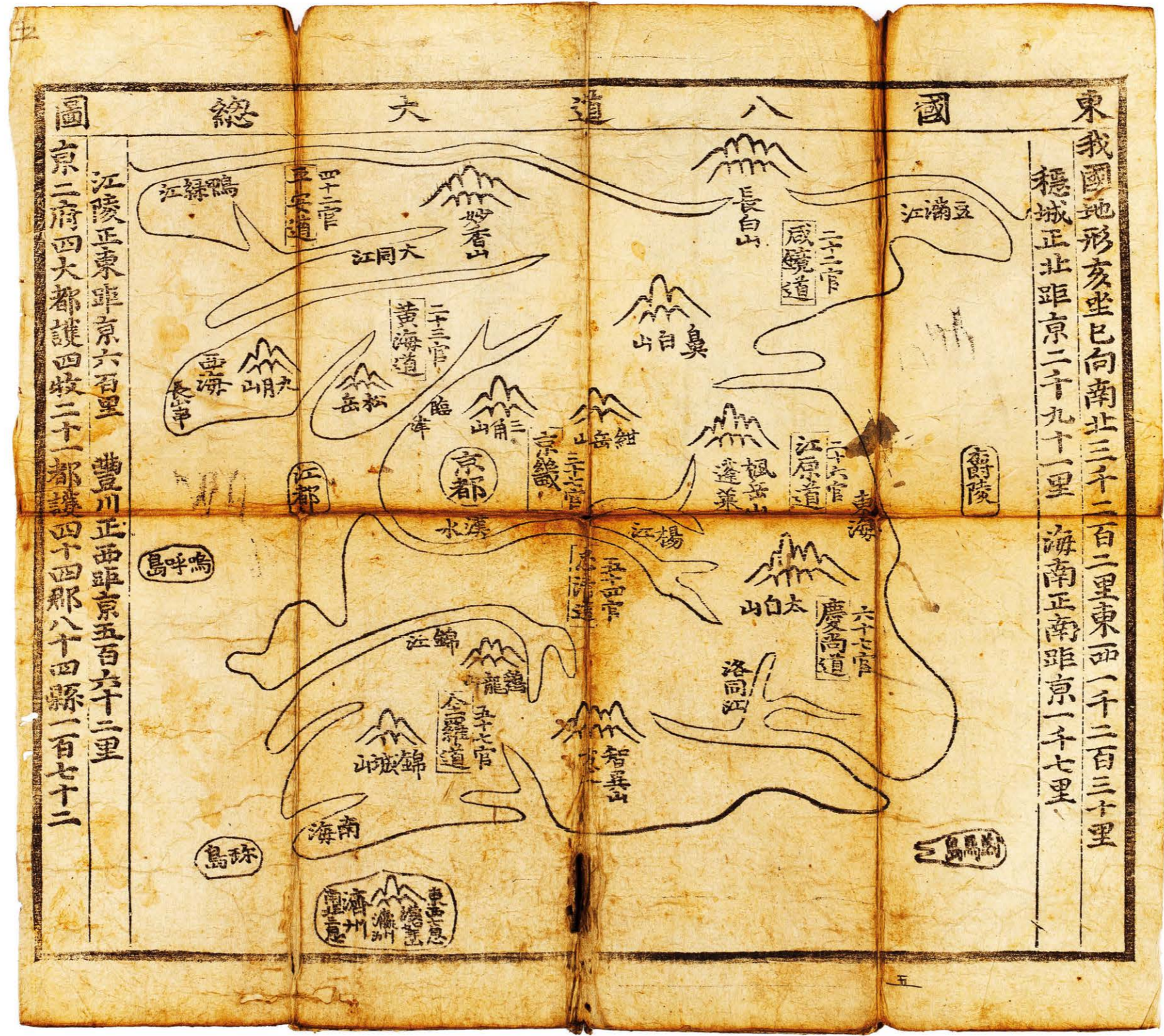


도판 83 | 해동총도海東總圖 | 조선총도朝鮮總圖 | 국립중앙도서관



도판 84 | 지도地圖 | 조선총도朝鮮總圖 | 서울역사박물관





東我國地形亥坐巳向南北三千一百二里東西一千二百三十里  
 穩城正北距京二十九十一里 海南正南距京一千七百里

江陵正東距京六百里 豐川正西距京五百六十二里  
 京二府四大都護四牧二十一都護四十四郡八十四縣一百七十二

도판 86 | 지도地圖 | 동국팔도대총도東國八道大總圖 | 서울대학교 규장각한국학연구원



도판 87 | 여지도輿地圖 | 동국팔도대총도東國八道大總圖 | 서울대학교 규장각한국학연구원

朝鮮八道大總地形



江陵正東距京六百里  
 豐州正西距京五百六十二里  
 海南正南距京一千七百里  
 穩城正北距京二千九百里

地形及坐已向南北二千二百二里東西一千二百三十里  
 京二府四大都護四牧三土都護四土郡八十四縣一百七十二

도판 88 | 조선팔도지도朝鮮八道地圖 | 조선팔도대총지형朝鮮八道大總地形 | 서울대학교 규장각한국학연구원



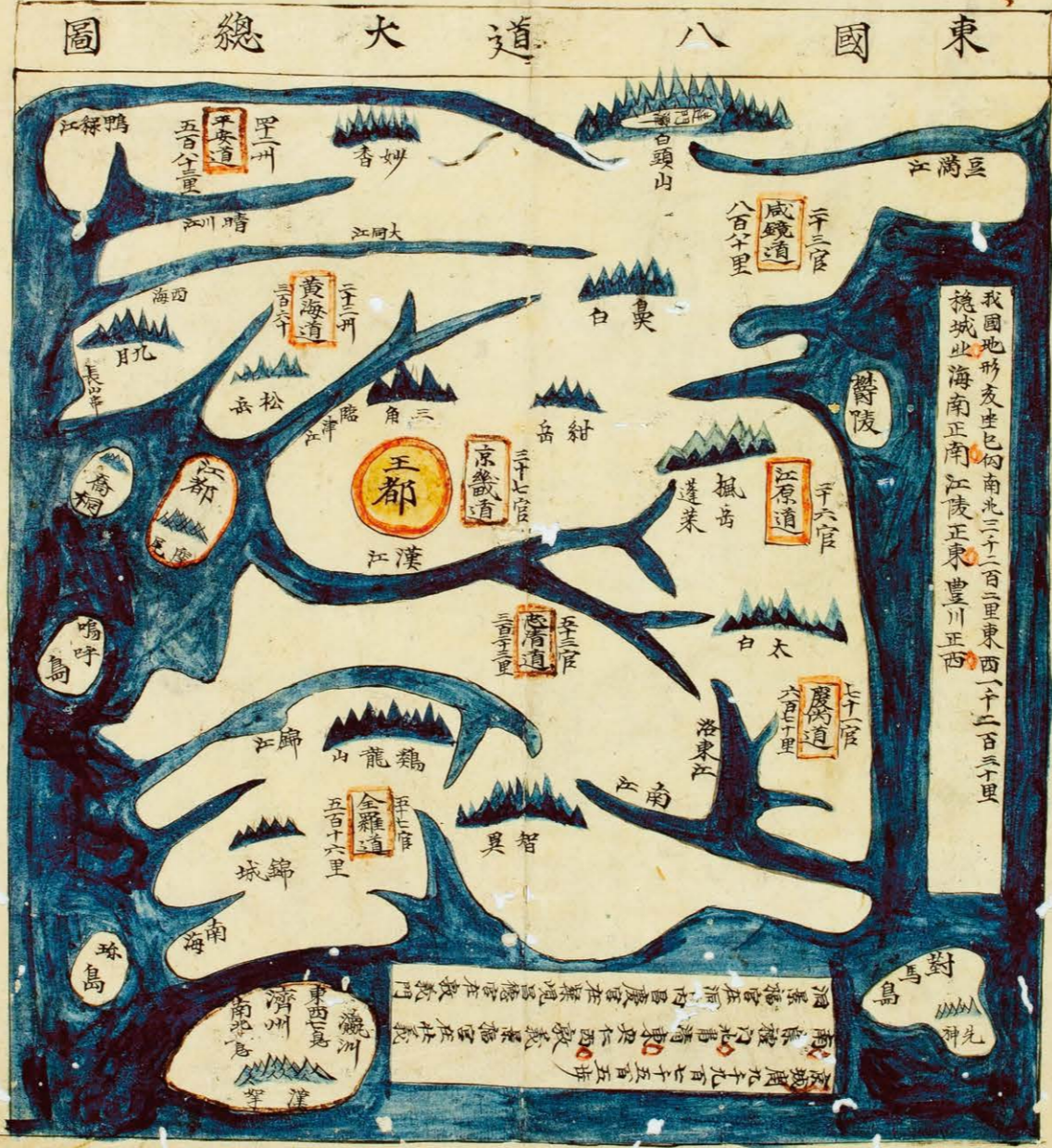
도판 89 | 천하도天下圖 | 팔도총도八道總圖 | 성신여자대학교 박물관

東方初無君長有神人降于妙香山柎木下國人立為君号檀君國号朝鮮時唐堯三十五年戊辰也都平壤後仇也檀君御國一千五百年周武王已卯封箕子于朝鮮柎君隱於九月山下為神箕子都平壤至四十一孫準德惠帝父申燕人簡滿亡命渡溟戴準亡浮海南奔衛滿遂逐箕子都平壤王儉城至孫石渠漢武帝遣將討之國人殺石渠降漢置臨屯樂浪玄菟真蕃四郡箕子為衛滿所逐率其屬人入海居韓地金馬郡回柎馬韓秦之亡人避役入韓馬韓創東界以與之謂之辰韓下韓不知始祖屬辰韓崔致遠馬韓為高句麗辰韓為新羅下韓為百濟新羅始祖朴赫居世漢宣帝五鳳初年開國都廣州國号

徐夜羅後改新羅後傳外裔昔氏金氏合五十年共九百九十二年地方東南至大海西至智異山北至漢江高句麗始祖高朱蒙漢元建昭二年去都平本州号東明王地方西至大海南

漢江以北至遼河至武藏王唐李勣滅之傳于八王共七百年百濟始祖高麗始祖東明王次子漢江臨嘉三年之去禮城後徙南漢北方界至智異山西南至大海北至漢江傳于王共六百七十八年至義慈王唐

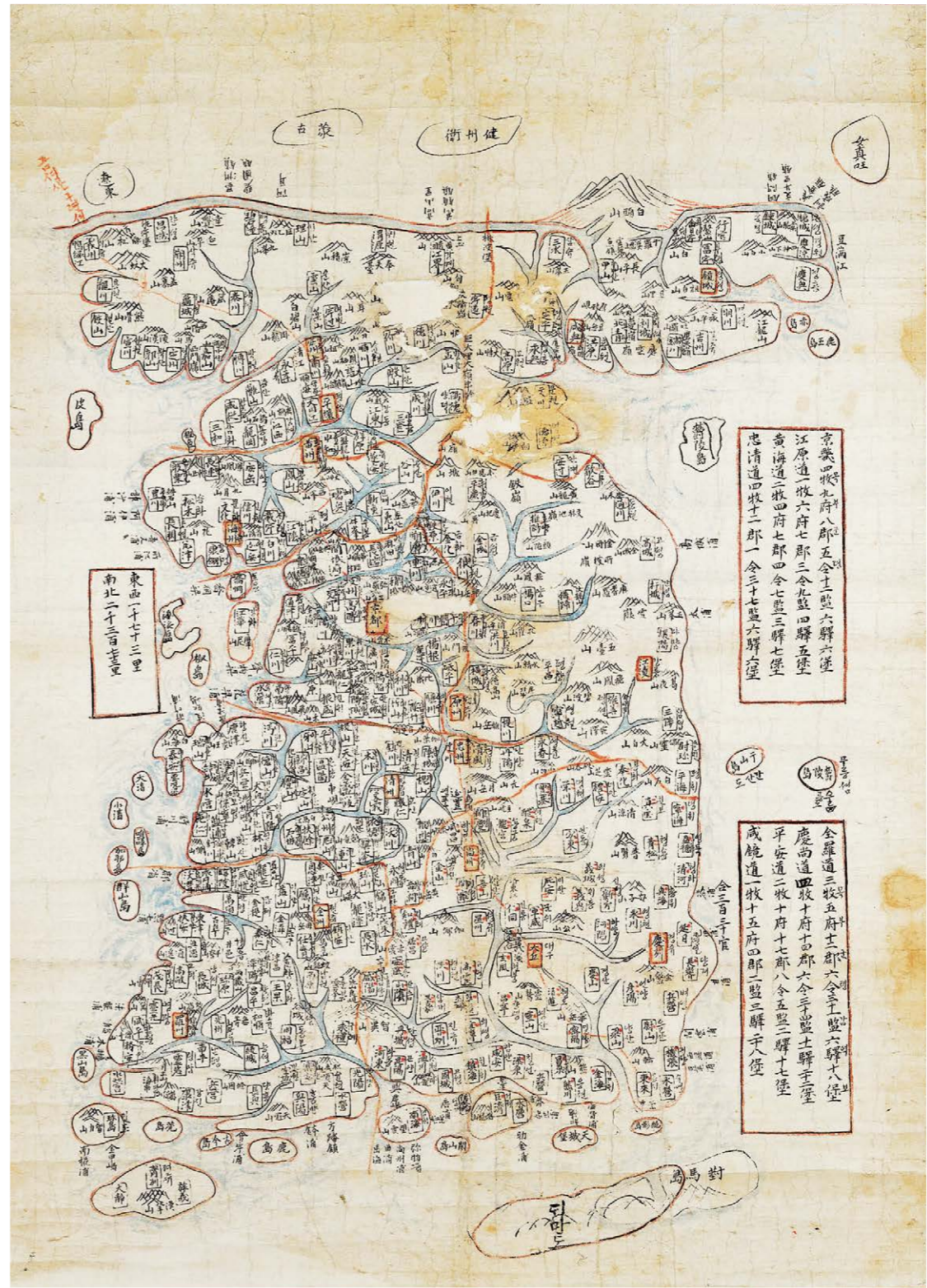
禰史多來依義慈降國除後新羅將甄蓋自立為王号後百濟都金州麗祖滅之麗太祖世王名建世居松岳祖作帝建娶龍女生世祖建世新羅唐僖宗乾符四年丁酉生建世時新羅王之弓裔叛盡有高句麗之地都威奈國号泰封世祖歸之太祖年二十功多瓦耶高麗後梁貞明四年戊寅國人殺高麗王王号高麗徙却松岳統合新羅百濟傳于四王共四十七年大明太祖武王五年壬申我太祖度禪于恭讓王大明賜國号朝鮮甲戌定都漢陽為之歲



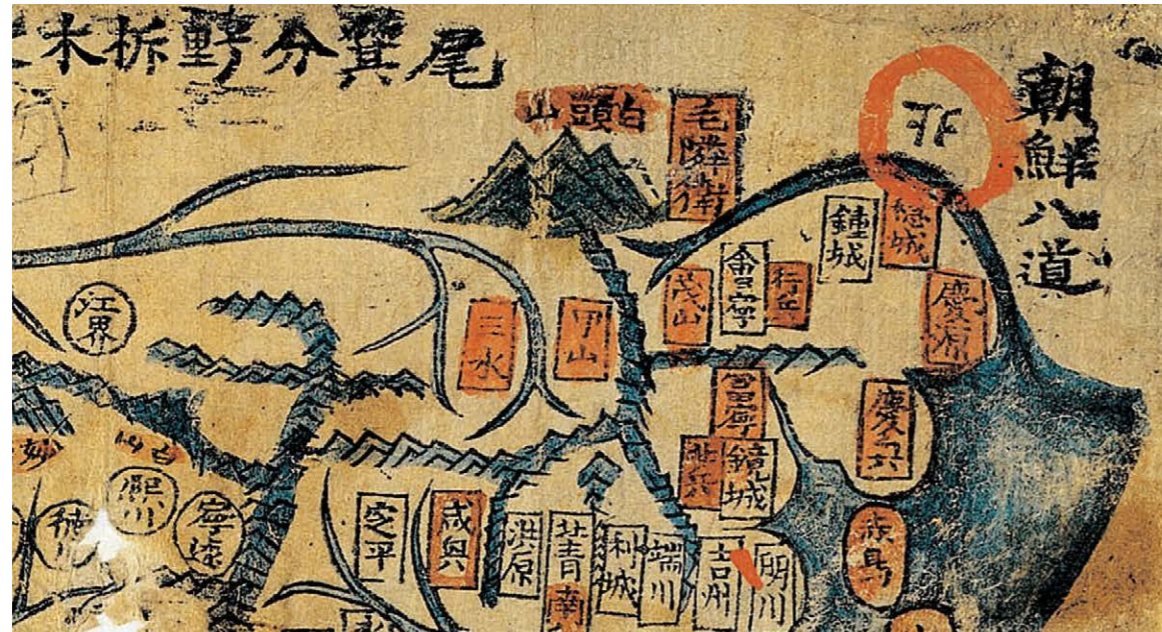
도판 90 | 좌해어지도左海輿地圖 | 동국팔도대총도東國八道大總圖 | 일본 천리天理대학 부속 천리도서관



도판 91 | 조선팔도朝鮮八道 | 서울역사박물관



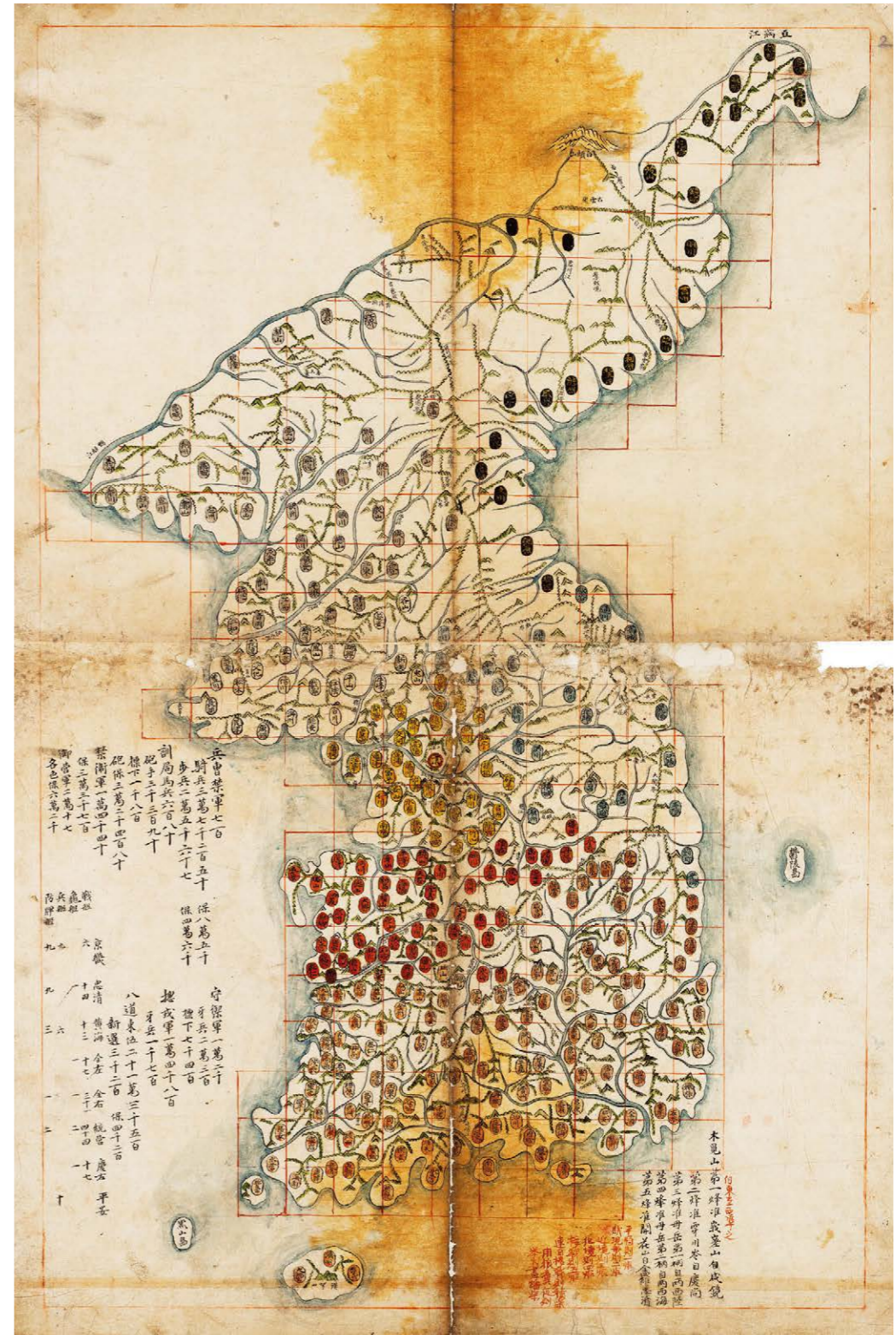
도판 92 | 동국지도東國地圖 | 서울역사박물관



도판 91-1 | 조선팔도 세부도



도판 92-1 | 동국지도 세부도



도판 93 | 고지도첩古地圖帖 | 조선전도朝鮮全圖 | 영남대학교 박물관



도판 94 | 지도地圖 | 조선국팔도통합도朝鮮國八道統合圖 | 서울역사박물관



도판 94-1 | 조선국팔도통합도 세부도



도판 95 | 조선팔도여지지도 朝鮮八道輿地之圖 | 서울역사박물관



도판 96 | 동국지도 東國地圖 | 서울역사박물관



도판 97 | 여지도輿地圖 | 아국총도我國總圖 | 서울대학교 규장각한국학연구원



도판 98 | 조선팔도지도朝鮮八道地圖 | 서울대학교 규장각한국학연구원



도판 97-1 | 아국총도 세부도



도판 98-1 | 조선팔도지도 세부도



도판 99 | 해좌전도海左全圖 | 목판본 | 성신여자대학교 박물관



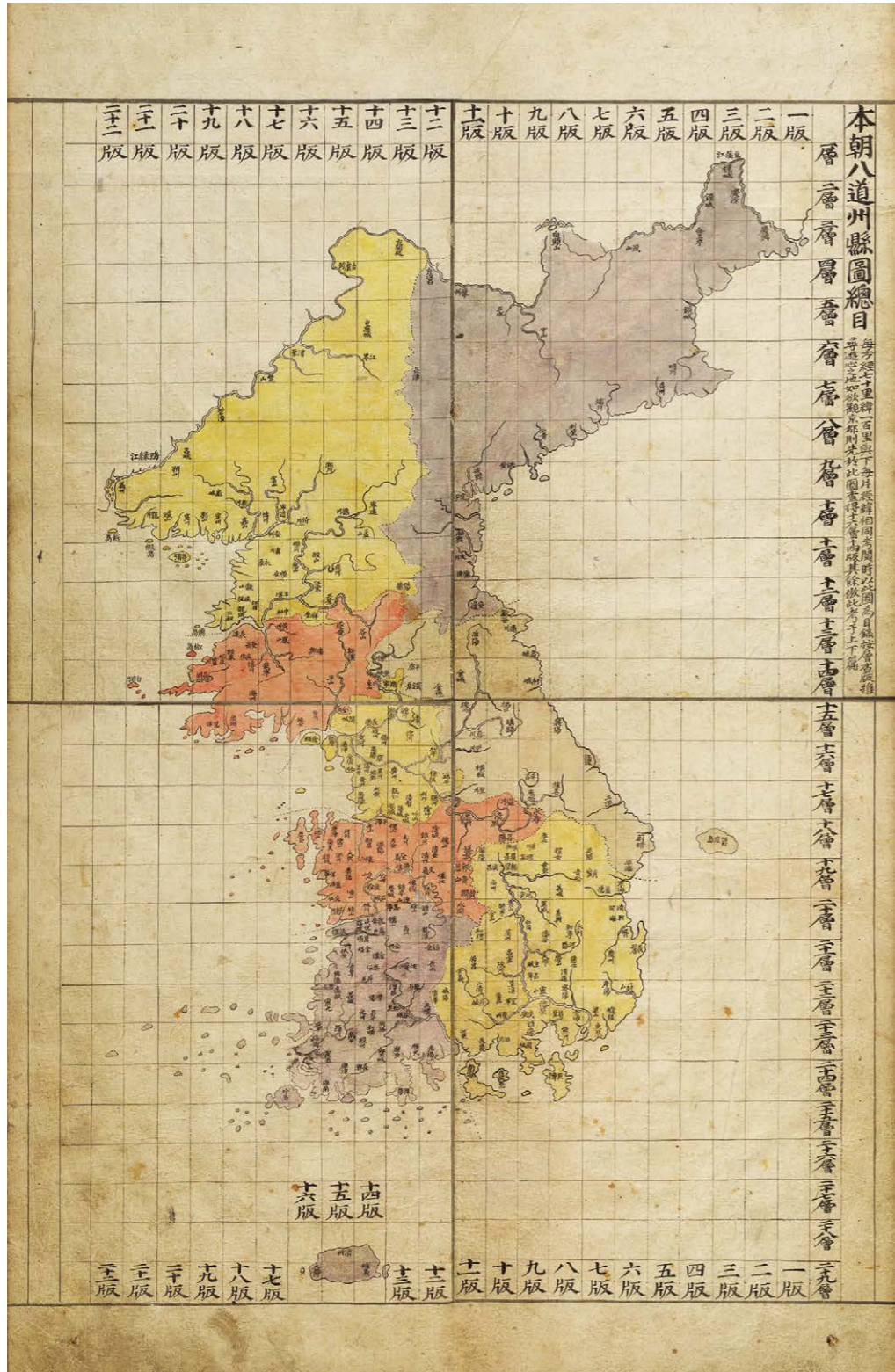
도판 100 | 해좌전도海左全圖 | 필사본 | 성신여자대학교 박물관



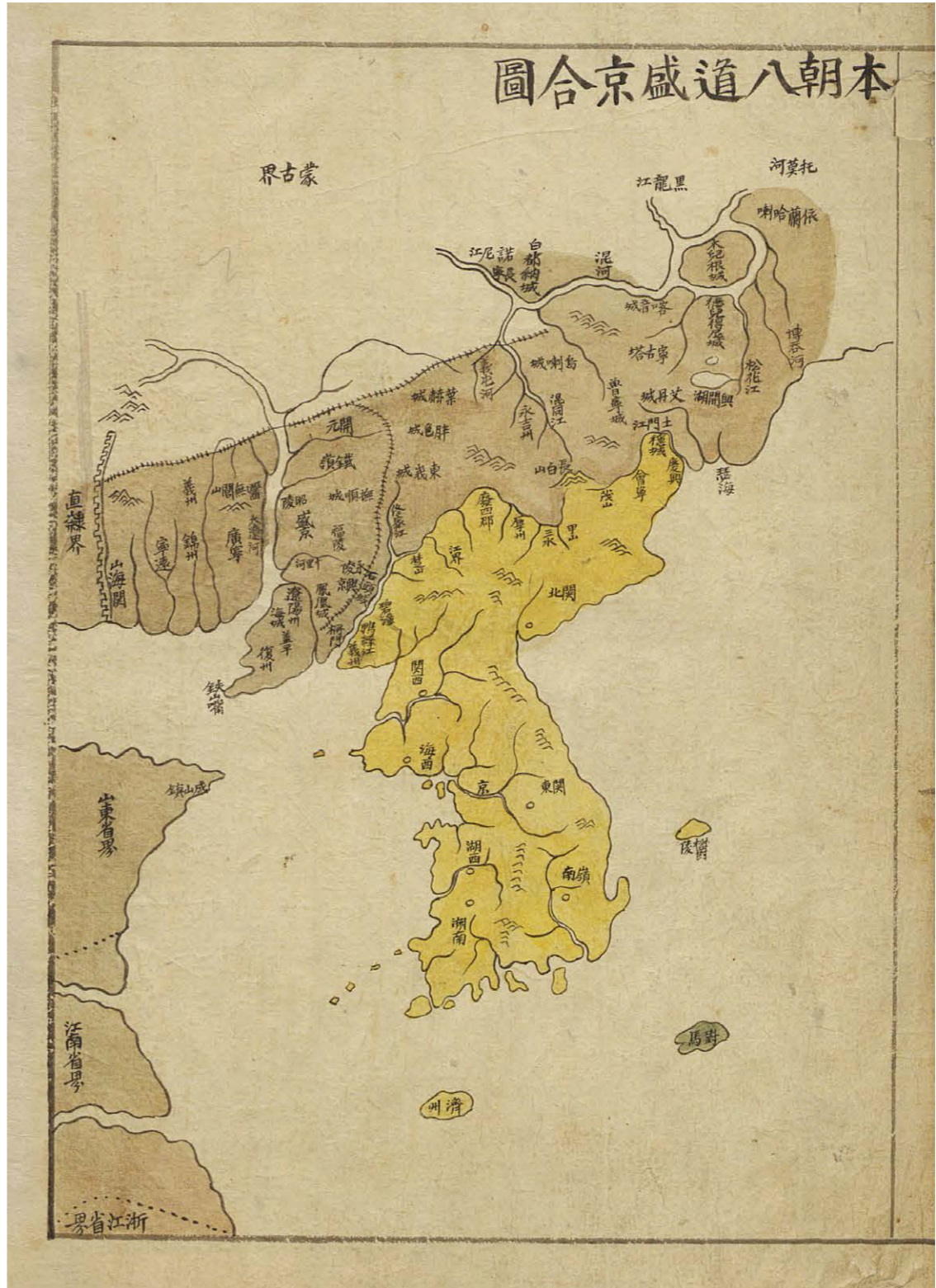
도판 101-1 | 대동여지전도 세부도



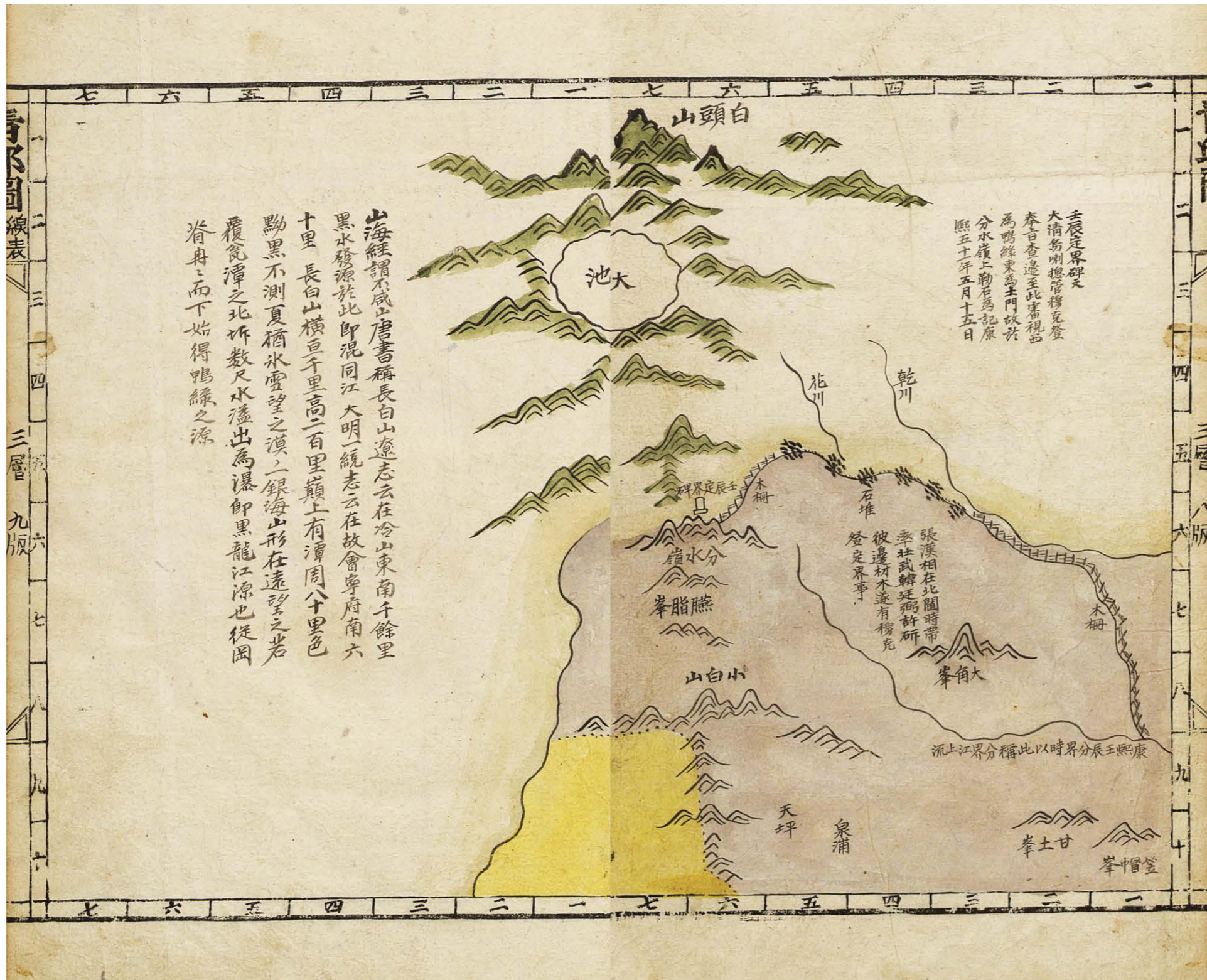
도판 101 | 대동여지전도 大東輿地全圖 | 서울역사박물관



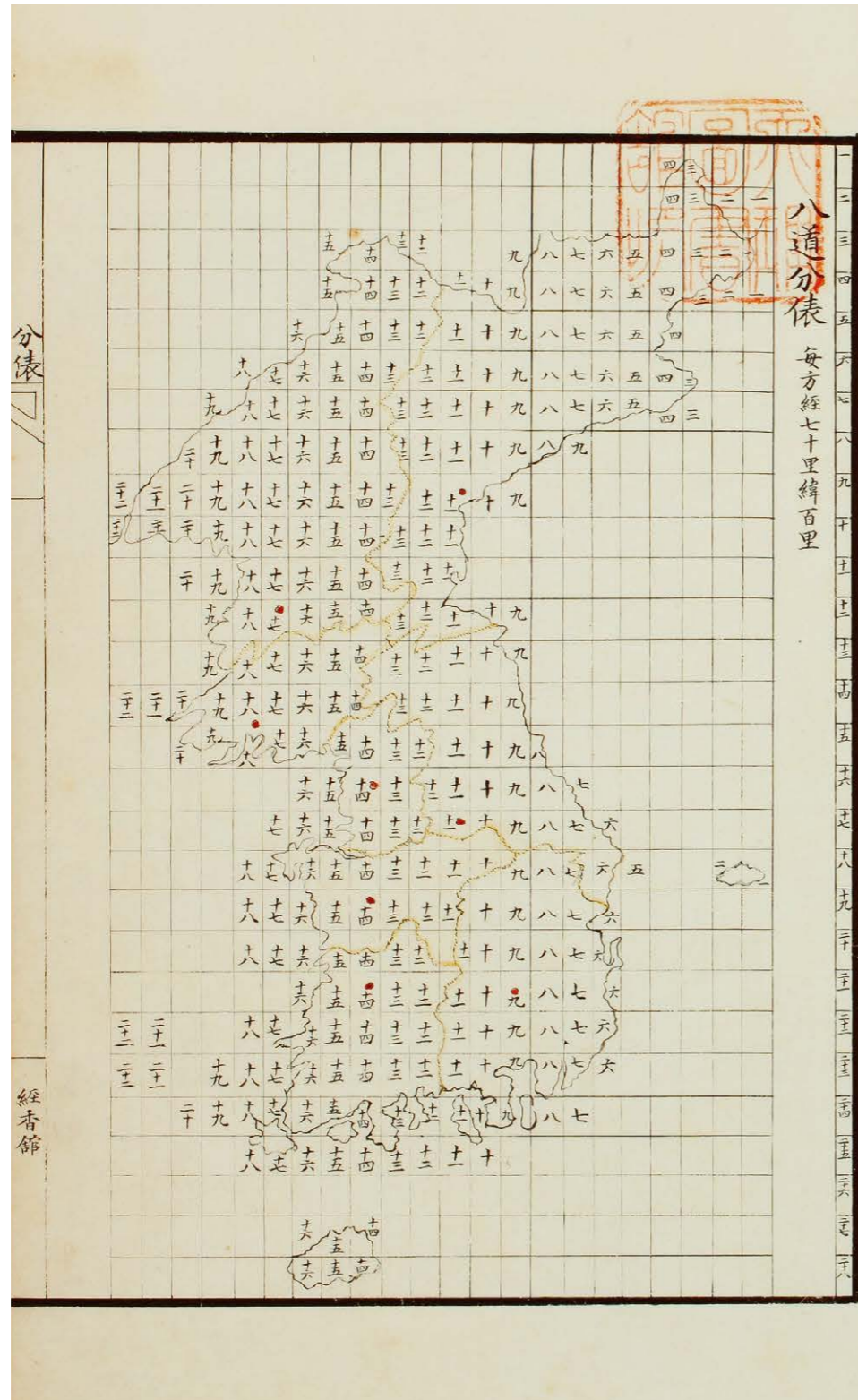
도판 102 | 청구도靑邱圖 | 본조팔도주현도총목本朝八道州縣圖總目 | 고려대학교 도서관



도판 103 | 청구도靑邱圖 | 본조팔도성경합도本朝八道盛京合圖 | 고려대학교 도서관



도판 104 | 청구도靑邱圖 | 제 3층 8·9 | 고려대학교 도서관

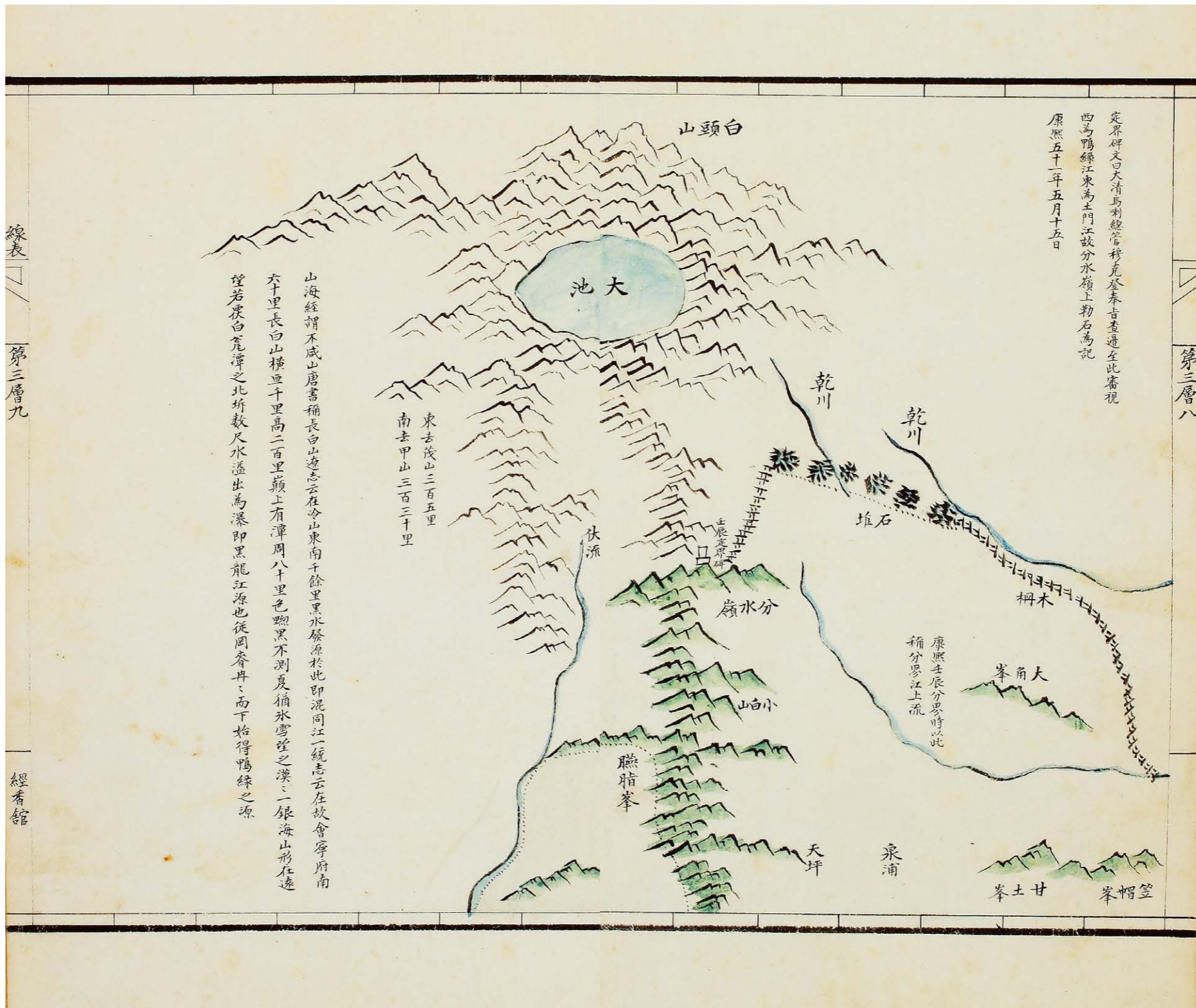


諸標總目

大都護府 牧  都護府  郡 ◆ 縣 ● 鎮堡 ◆

監營 兵營 水營  察訪驛 ⊕ 屬驛 ● 監牧  烽燧 ▲

倉庫口 坊面 ○





도판 107 | 청구도靑邱圖 | 한국학중앙연구원 장서각



도판 108 | 청구도靑邱圖 | 제 1층 3 | 한국학중앙연구원 장서각



靑邱圖

第三層八

定界碑文曰大清烏喇總管穆克登  
奉旨查邊至此審視西為鴨東為土  
門故於分水嶺上勒碑為記康熙五  
十年五月十五日

康熙壬辰分界時以  
此補分界江上流

東去茂山三百五里  
南去甲山三百三十里

山海經謂不咸山唐書補長白山遠志云在冷山東南千餘里黑水發源於此即  
混同江一統志云在故會寧府南六十里長白山橫亘千里嶺上有澤潤十里色黝黑不  
測夏猶冰雪望之漠漠一銀海山形在遠望若覆白龍潭之北圻數尺水溢出為瀑即黑  
龍江源也從崗脊丹而下始得鴨之源

靑邱圖 線表

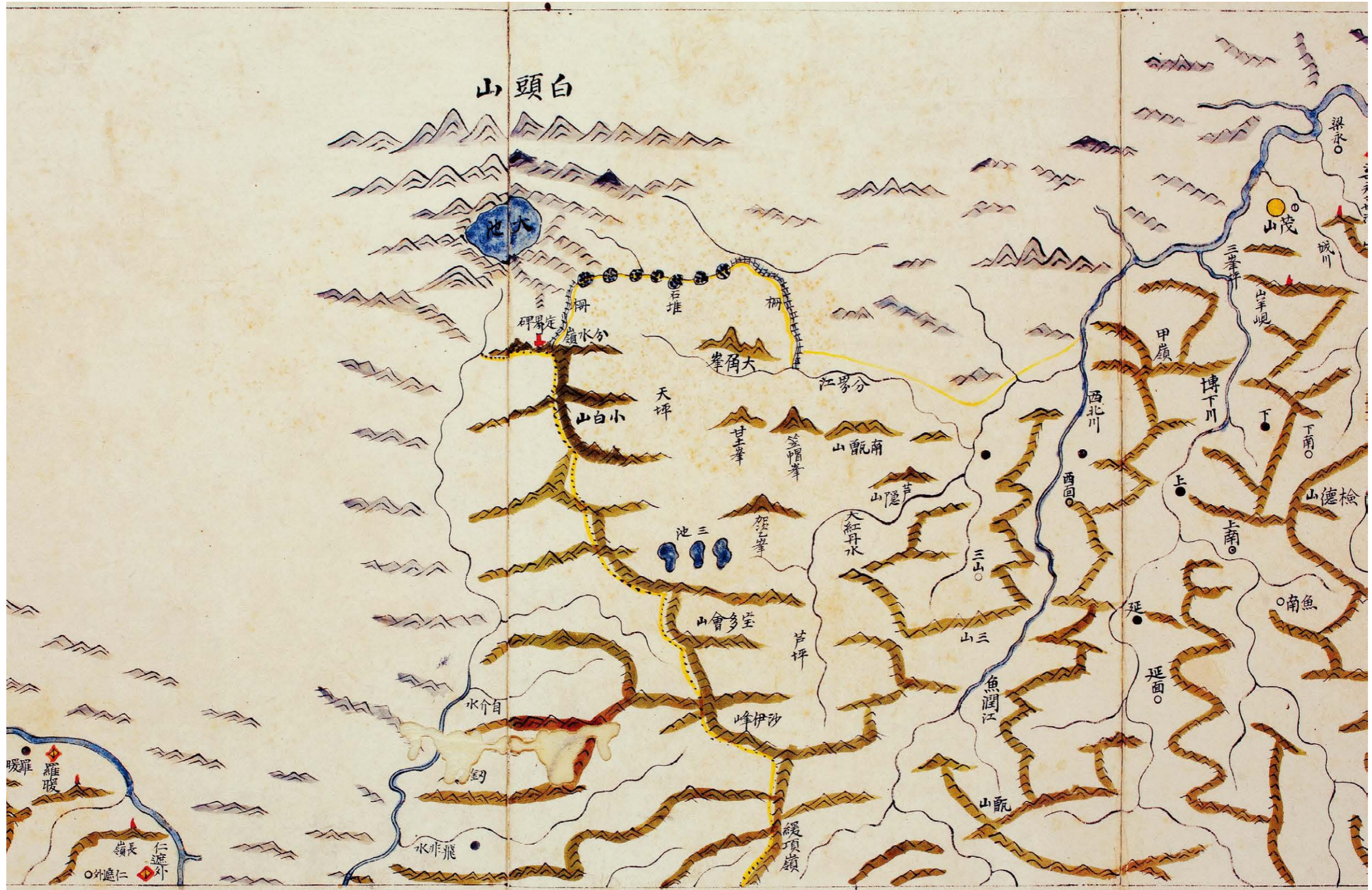
第三層九



도판 110 | 대동여지도大東輿地圖 | 제 2첩 백두산 부분 | 목판본 | 서울대학교 규장각한국학연구원



도판 111 | 대동여지도大東輿地圖 | 제 2책 백두산 부분 | 필사본 | 일본 국립국회도서관



도판 112 | 조선지방도朝鮮地方圖 | 제 1첩 백두산 부분 | 필사본 | 일본 천리天理대학 부속 천리도서관



도판 113 | 대동여지도大東輿地圖 | 제 2첩 백두산 부분 | 필사본 | 서울대학교 규장각한국학연구원



도판 114 | 해좌여도海左輿圖 | 성신여자대학교 박물관



도판 115 | 대동여지도大東輿地圖 | 성신여자대학교 박물관



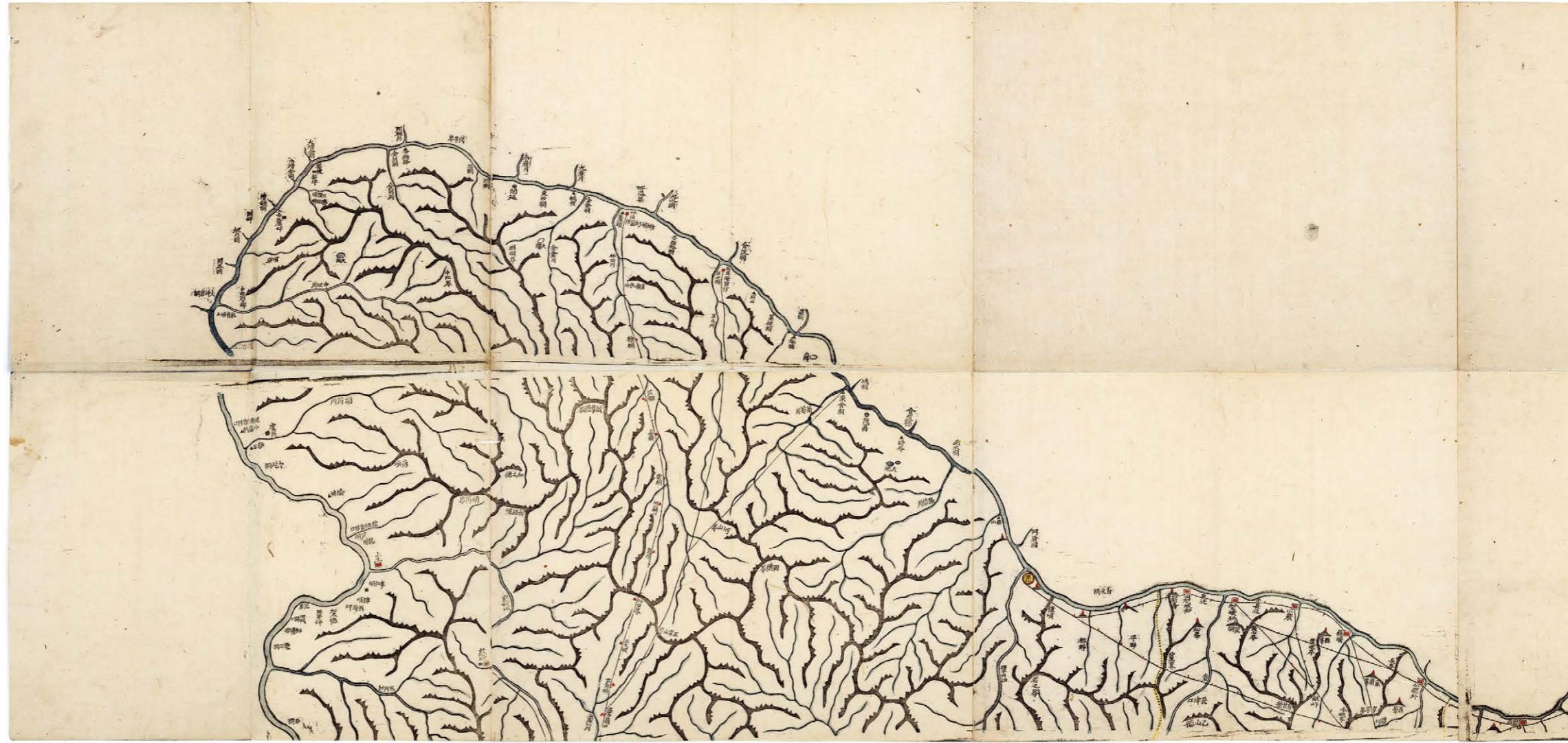
도판 116 | 동여도東輿圖 | 서울대학교 규장각한국학연구원



도판 117 | 동여도東輿圖 | 서울역사박물관





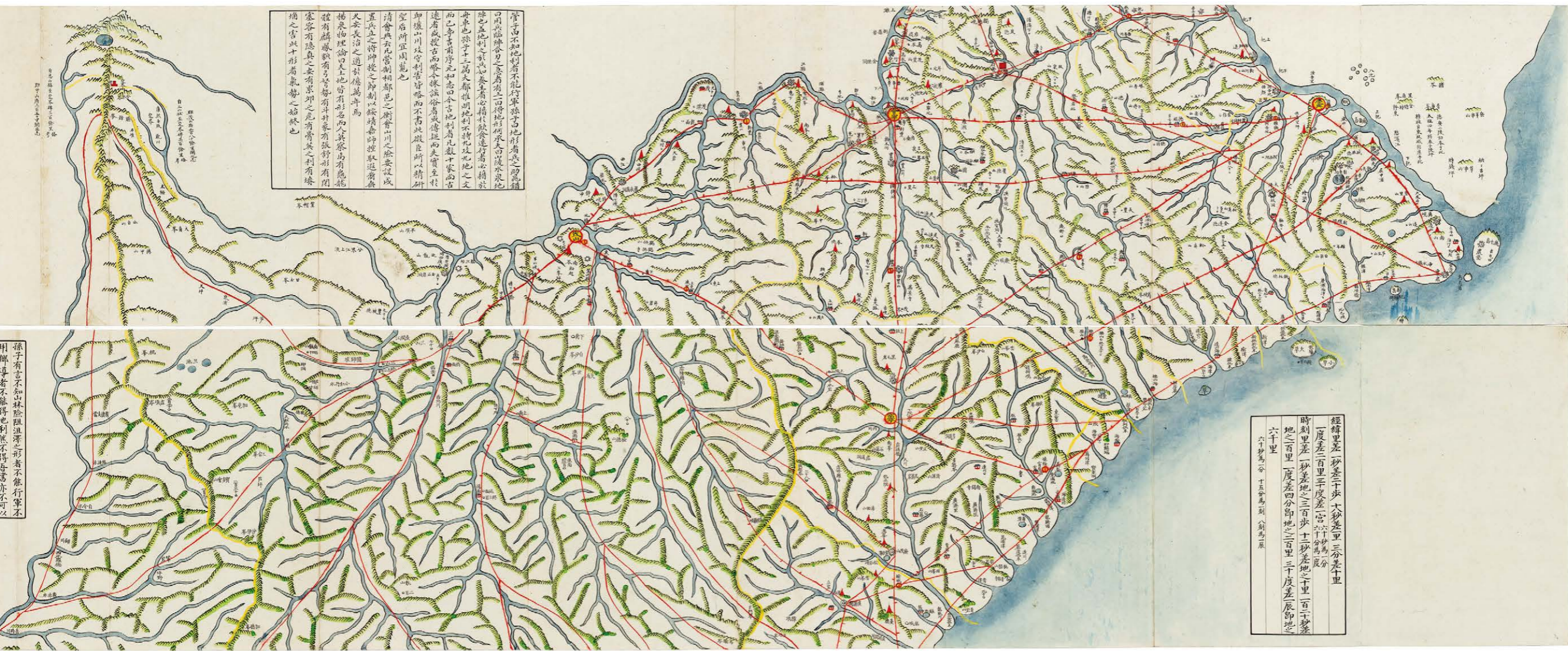








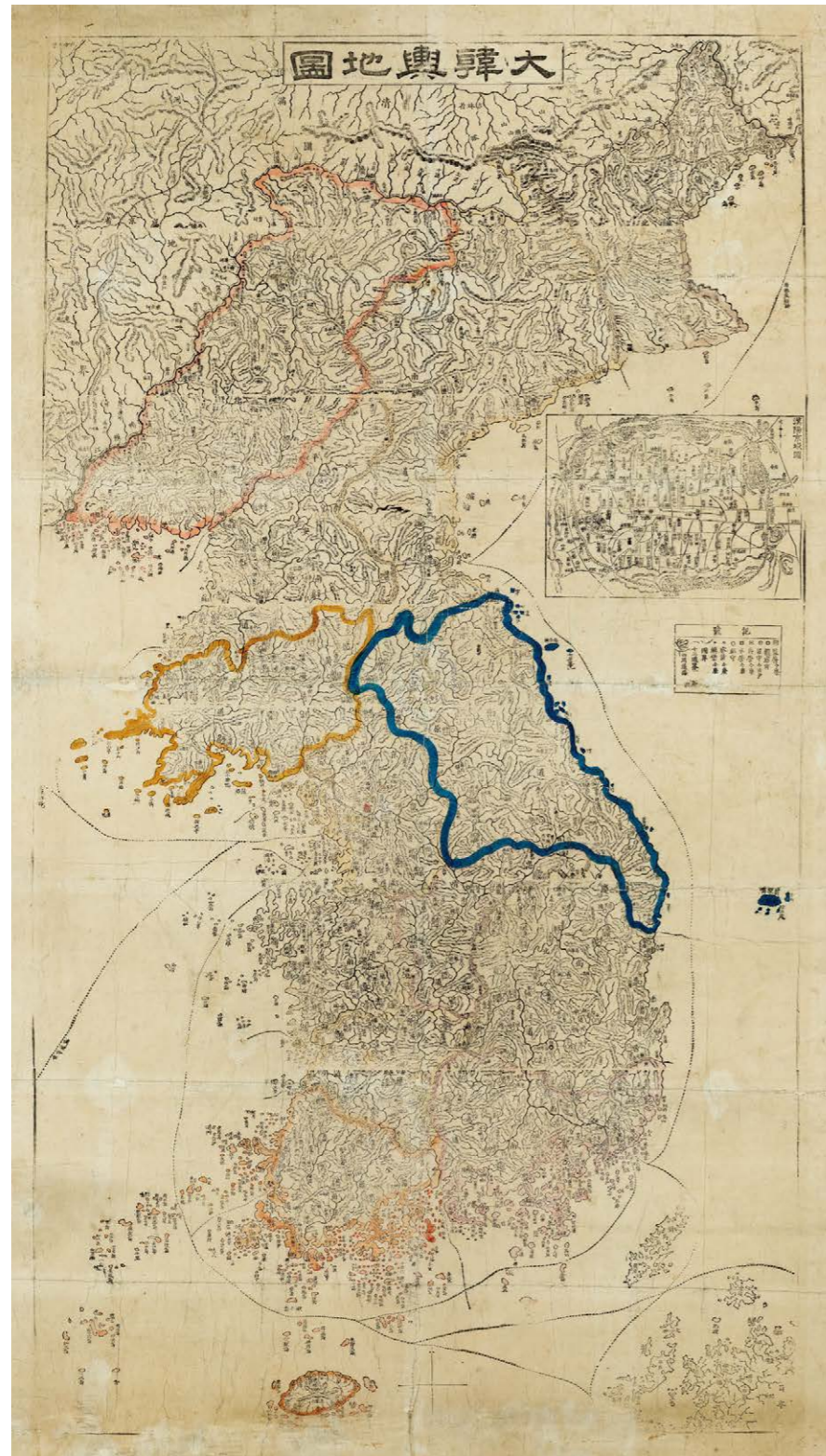




管子不知地利者不能行軍孫子地形者兵之助也  
 曰用兵臨陣各見其意者必得地利而承其西以水為地  
 形也蓋地利之利也必得地利者必得地利者必得地利  
 而己事者前序元和志曰今古地利者凡數十家而古  
 述者或投古而棄今據法俗者或傳距而失實至其  
 御機山川及守備皆略而不書此故臣所以精研  
 聖后所宜周覽也  
 清會典云凡營制都邑之制會山川之險要設城  
 置兵立之將神授之即制以經緯審師控取運商  
 又安長治之道於億萬年焉  
 揚泉物理論曰土地皆有形名而人其察焉有能  
 禮有麟鳳有鳥皆皆有斗卦象有張形有團  
 室容有隱真之安有象郊之危有膏英之利有埃  
 壘之害此十形者氣勢之始終也

經緯里差一秒差三十步六秒差里三分差十里  
 一度差二百里三度差一百六十步為一分  
 時刻里差一秒差地之三百步十秒差地之十里百十秒差  
 地之百里一度差四分即地之三百里三度差辰即地之  
 六十里  
 六十步為一分十五步為刻八刻為一辰

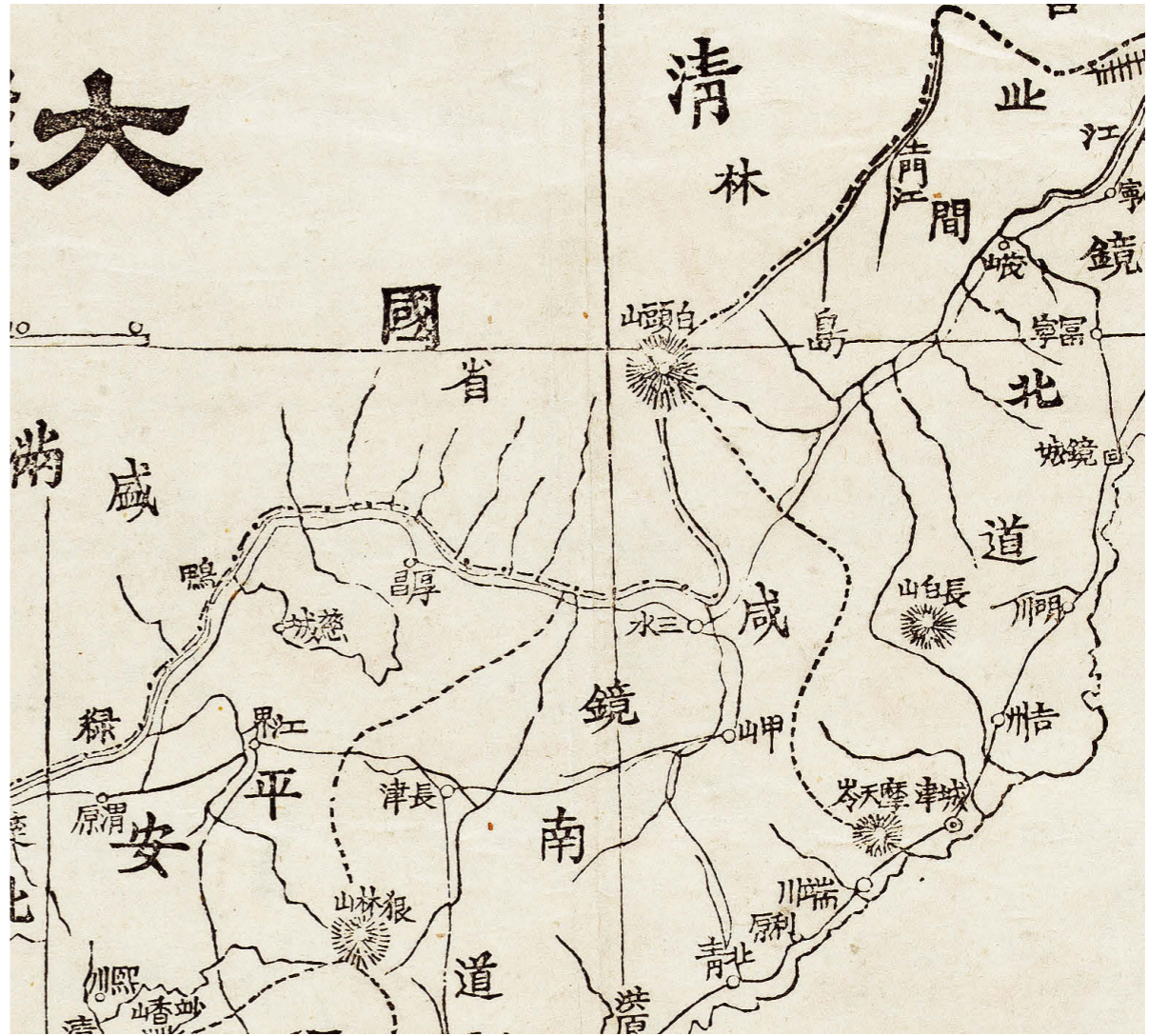
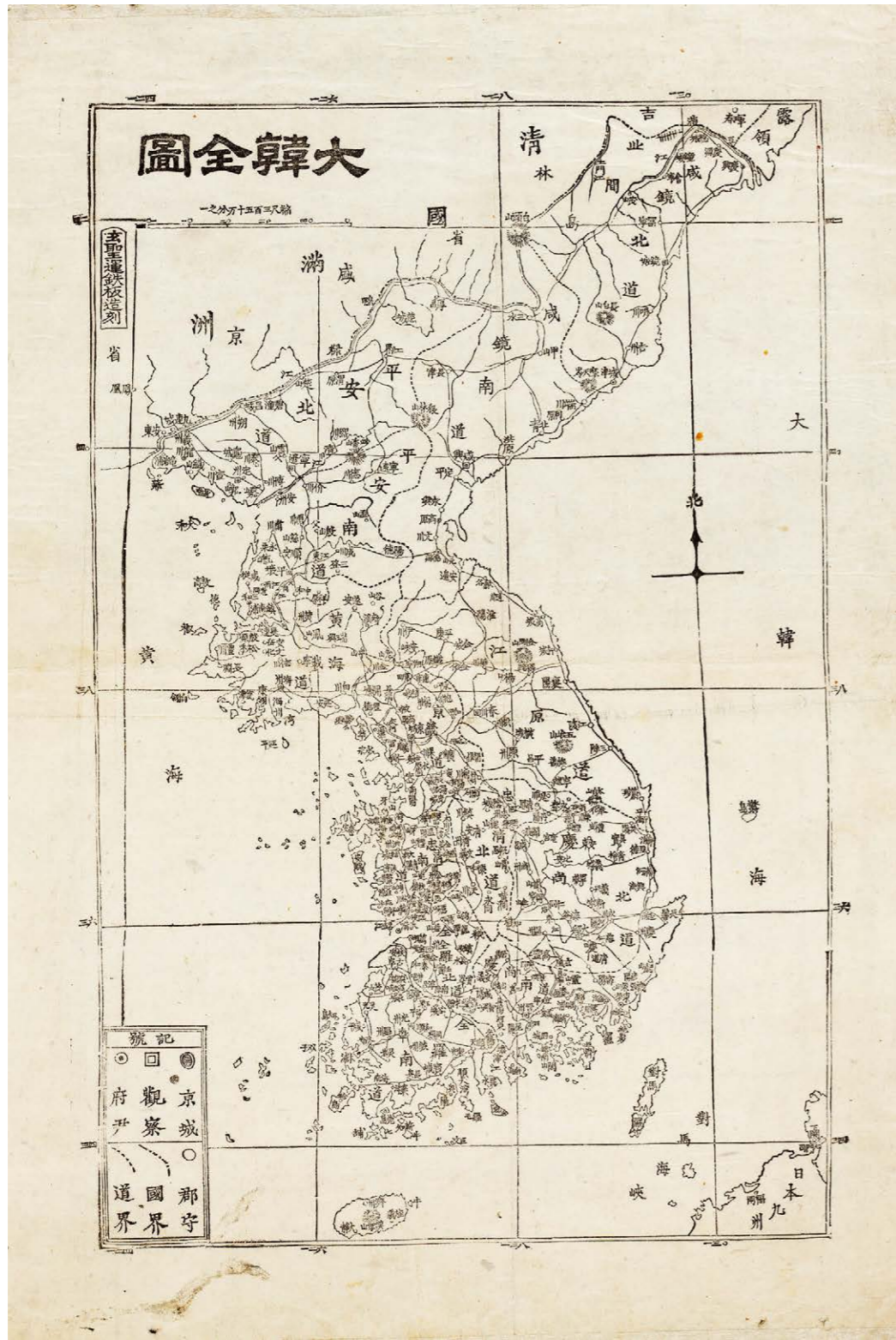
管子有言不知山林險阻通澤之形者不能行軍不  
 用卿事者不能得地利然不得吾書亦不可以



도판 120 | 대한여지도大韓輿地圖 | 성신여자대학교 박물관




도판 120-1 | 대한여지도 세부도



도판 121 대한전도大韓全圖 | 대한전도大韓全圖 | 성신여자대학교 박물관

도판 121-1 | 대한전도 세부도




도판 122 | 근역강산맹호기상도 權域江山猛虎氣象圖 | 고려대학교 박물관



虎心  
静





山雪

水兒門川

花苑

刺子石紅

二渡溝

三渡溝

四渡溝

五渡溝

六渡溝

七渡溝

古磨州

古茂山

古磨山

古磨城

古磨山

豬川

小嶺山

金國城  
城子城川

南新水洞

榆木川

雨水川

車口

波瑞江

通家溝

項豹大

項豹小

小洞河

興京

興城

治峴

家兒古川

鷄坦川

以音

冷茅川

門城王

圭兒川

洞兒川

連山關店

通遠堡店

雪里店

鳳凰城  
鳳凰城店

泗滿吉

三溝河

艾牙堡

海城縣


蓋州

山千

# IV

## 도별지도 속의 백두산

1. 백두산과 토문강 · 분계강
2. 백두산과 압록강 · 두만강





山雪

水兒門川

花苑

紅石村

雞坦川

家兒古川

以音  
分界川

三陽家

冶峴

興城

四城汪

英格川

外頭村

二渡溝

三渡溝

四渡溝

五渡溝

六渡溝

七渡溝

兩渡溝

古樹城

古樹城

古樹城

古樹城

主兒古川

猪川

成山

小蘇山

金回城  
殺子城川

大項

小項

通家溝

西頭

南教水洞

兩水川

波猪江

連山関店

通遠堡店

雪里店

鳳凰城  
鳳凰城店

海城縣

盖州

三陽河

艾子堡

小洞河

千山

興

洞川

車口

城

城

城

城

## IV 도별지도 속의 백두산

1

# 백두산과 토문강·분계강



北道十邑

田德四萬一子六百八拾二丁四十七束四  
元田二萬四千五百五拾五束  
續田一萬六千四百六拾四束  
苗五百九十三拾四束  
民戶三萬六千四百九十九戶  
男十萬一千五百七十三口  
女九萬七千五百五十五口  
僧二千一百七十七口  
居士七十五口

各教五萬八千九百九十七石三斗六升  
元會付常平廳合穀三十三萬五千五百四十四石  
大小米十萬三千七百八十八石零  
豆大二萬九千九百二十四石零  
皮雜穀三萬七千三百三十三石  
鹽五萬九千九百三十三石  
賑恤廳合穀五萬八千九百九十七石三斗六升

大小米三萬六千七百七十八石  
豆八千三百三十四石  
皮雜穀二萬九千九百九十七石  
巡警合穀三萬三千五百五十四石  
大小米五千二百五十四石  
豆九千六百六十二石七斗  
皮雜穀十萬八千三百四十七石五斗  
兵營合穀六千八百三十九石八斗四

小本千九百九十九石  
太三石一斗  
安雜穀六千七百七十八石  
鹽八千五百五十五石  
行米營軍餉銀壹萬壹千壹百壹拾壹石  
別餉銀壹千壹百壹拾壹石  
太三石一斗  
安雜穀壹千壹百壹拾壹石

各鎮軍餉合穀九百九十九石  
小米五百五十五石  
太三石一斗  
皮雜穀三萬七千三百三十三石  
兵營備味伍軍拔  
親衛衛官三千  
新作衛官九百  
旗牌官五百  
馬兵八哨  
抄選軍士哨  
營軍士末伍十哨  
驛作伍五哨  
旅軍四哨外軍六  
軍餉軍一百九名  
牙兵二哨外軍全名內馬兵九名

獨鎮六處步軍七哨外軍一百五十五名  
馬兵二百八十名  
旗手軍九十名  
旗牌官三十五名

仿營步軍十二哨  
馬兵五哨外軍一百五十五名  
旗手軍九十名  
旗牌官三十五名





도판 124 | 여지도輿地圖 | 함경도咸鏡道 | 서울대학교 규장각한국학연구원



도판 125 | 조선전도朝鮮全圖 | 함경남도咸鏡南道 | 고려대학교 박물관



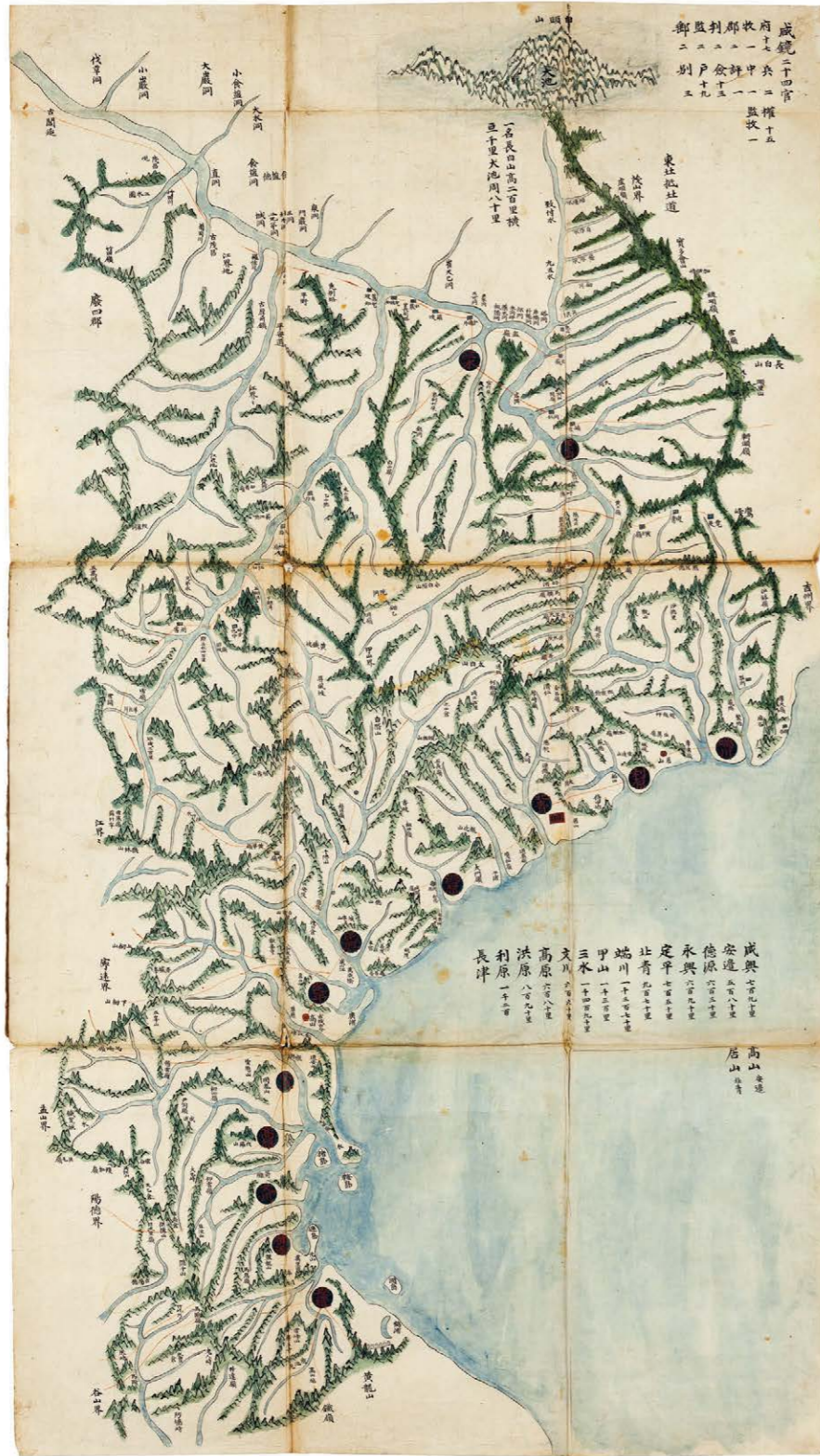
도판 126 | 조선전도朝鮮全圖 | 함경북도咸鏡北道 | 고려대학교 박물관



도판 126-1 | 함경북도 세부도



도판 125-1 | 함경남도 세부도



도판 127 | 동국지도東國地圖 | 함경남도咸鏡南道 | 성신여자대학교 박물관



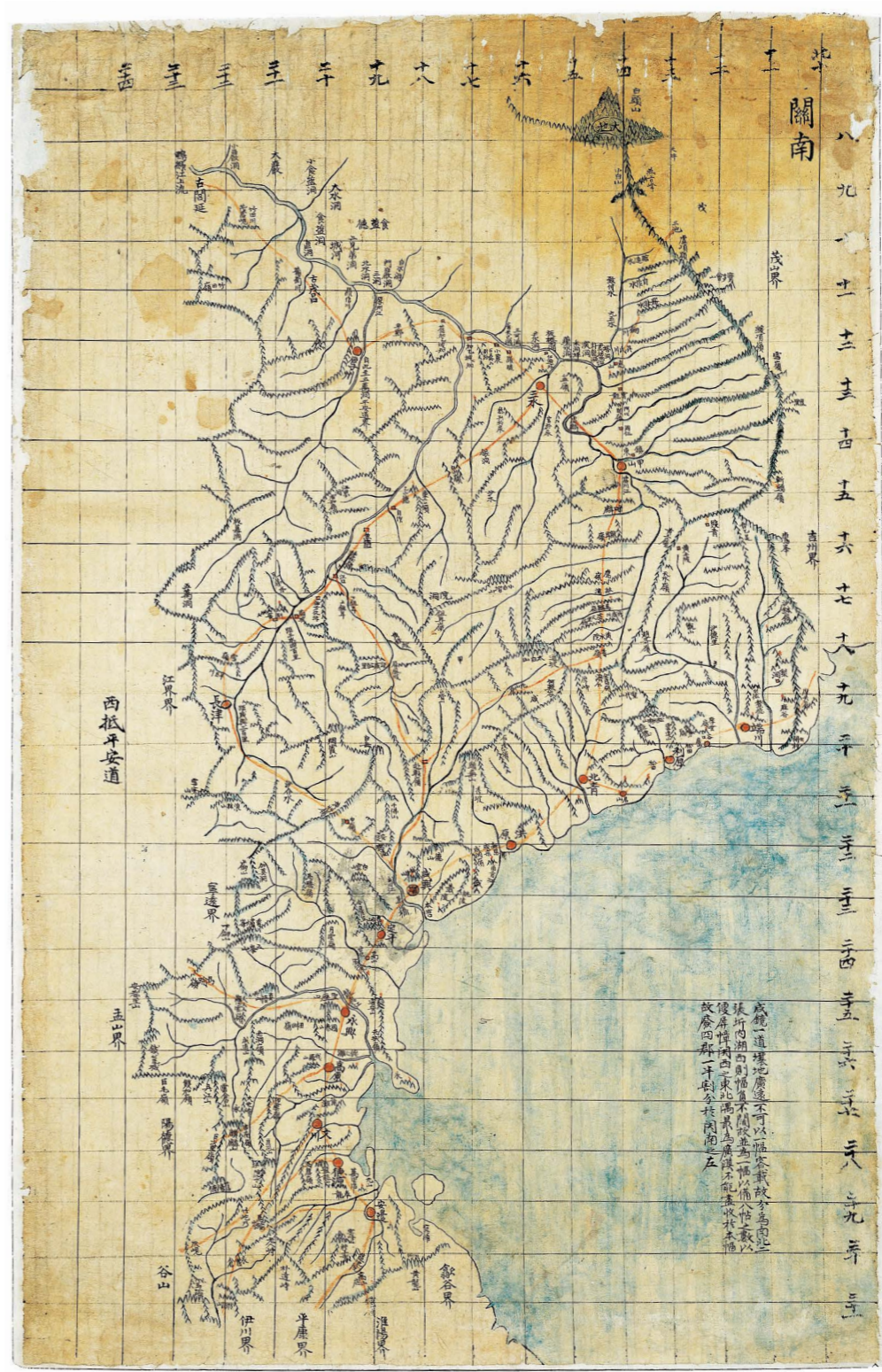
도판 128 | 동국지도東國地圖 | 함경북도咸鏡北道 | 성신여자대학교 박물관



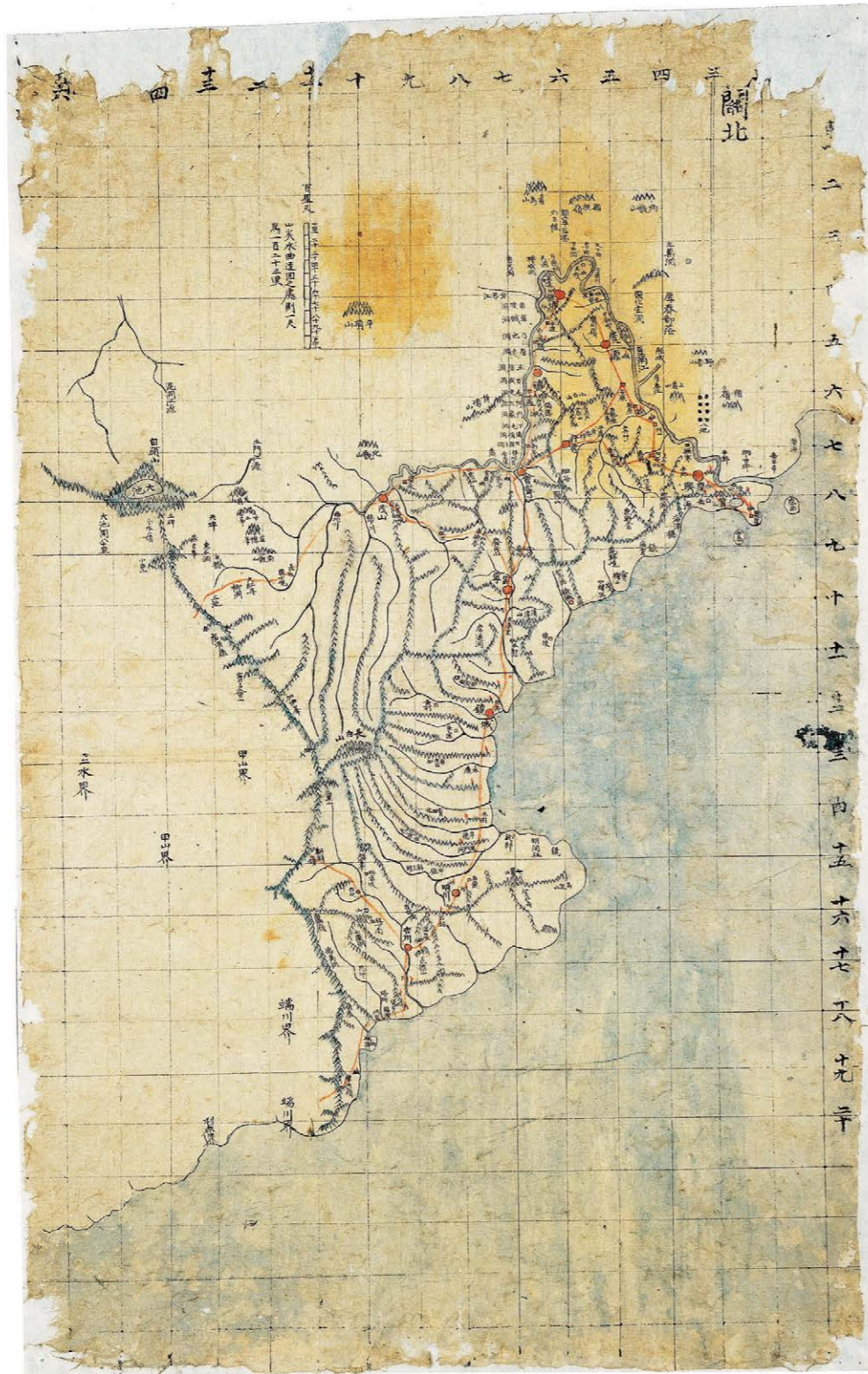
도판 129 | 도리도표道理圖標 | 함경도咸鏡道 | 서울대학교 규장각한국학연구원



도판 130 | 동국지도東國地圖 | 관서關西 | 서울역사박물관



도판 131 | 동국지도東國地圖 | 관남關南 | 서울역사박물관



도판 132 | 동국지도東國地圖 | 관북關北 | 서울역사박물관



도판 132-1 | 관북 세부도



도판 134-1 | 함경도전도 세부도



도판 135-1 | 함경도관북 세부도



도판 134 | 이동여지도我東輿地圖 | 함경도전도咸鏡道全圖 | 국립중앙도서관



도판 135 | 이동여지도我東輿地圖 | 함경도관북咸鏡道關北 | 국립중앙도서관



도판 136 | 동국팔로분지도東國八路分地圖 | 함경도咸鏡道 | 성신여자대학교 박물관



도판 137 | 기봉요도箕封瑤圖 | 함경북도咸鏡北道 | 일본 천리天理대학 부속 천리도서관



도판 138 | 해동팔역어지도海東八域輿地圖 | 관북關北 | 일본 천리天理대학 부속 천리도서관



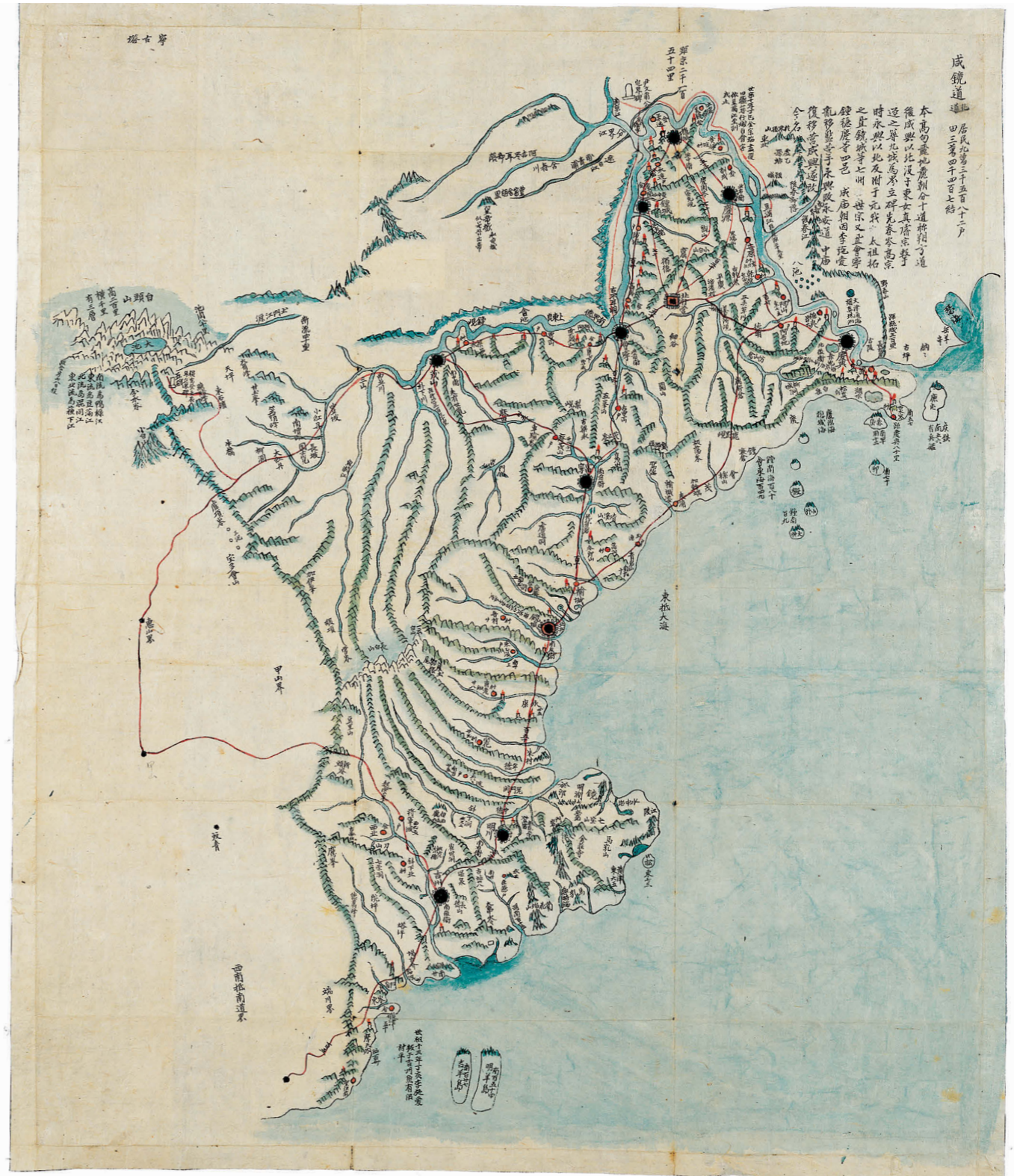
도판 139 | 관서도지도關西都地圖 | 한국학중앙연구원 장서각



도판 140 | 함경도전도咸鏡道全圖 | 일본 천리天理대학 부속 천리도서관



도판 141 | 팔도분도八道分圖 | 함경도咸鏡道 : 남도南道 | 서울역사박물관



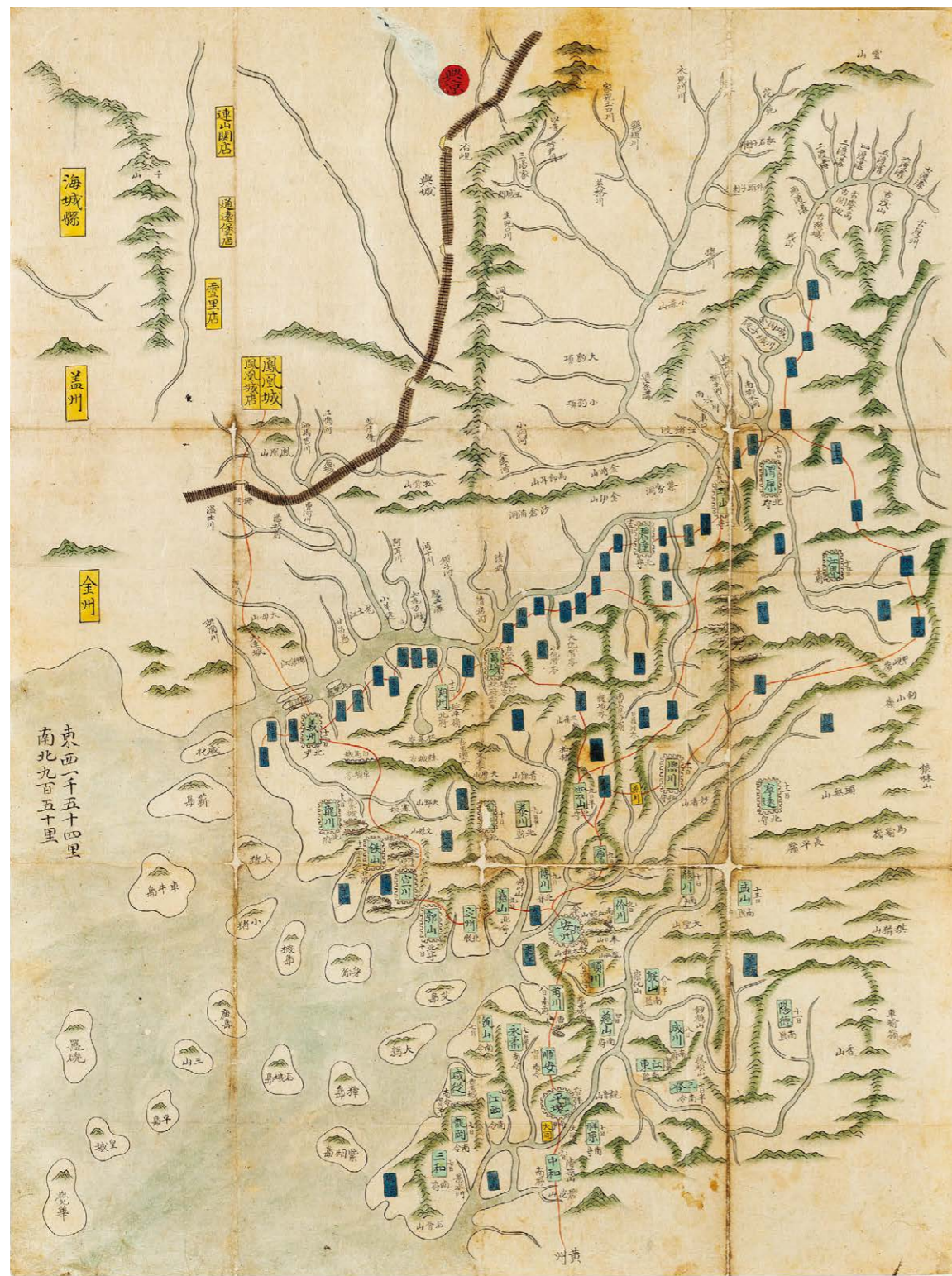
도판 142 | 어지도輿地圖 | 함경도咸鏡道 : 북도北道 | 서울역사박물관



도판 143 | 좌해지도左海地圖 | 함경도남도십삼주咸鏡道南道十三州 | 일본 동양문고



도판 144 | 좌해지도左海地圖 | 함경도북도구주咸鏡道北道九州 | 일본 동양문고



도판 145 | 조선팔도여지전도朝鮮八道輿地全圖 | 평안平安 | 성신여자대학교 박물관



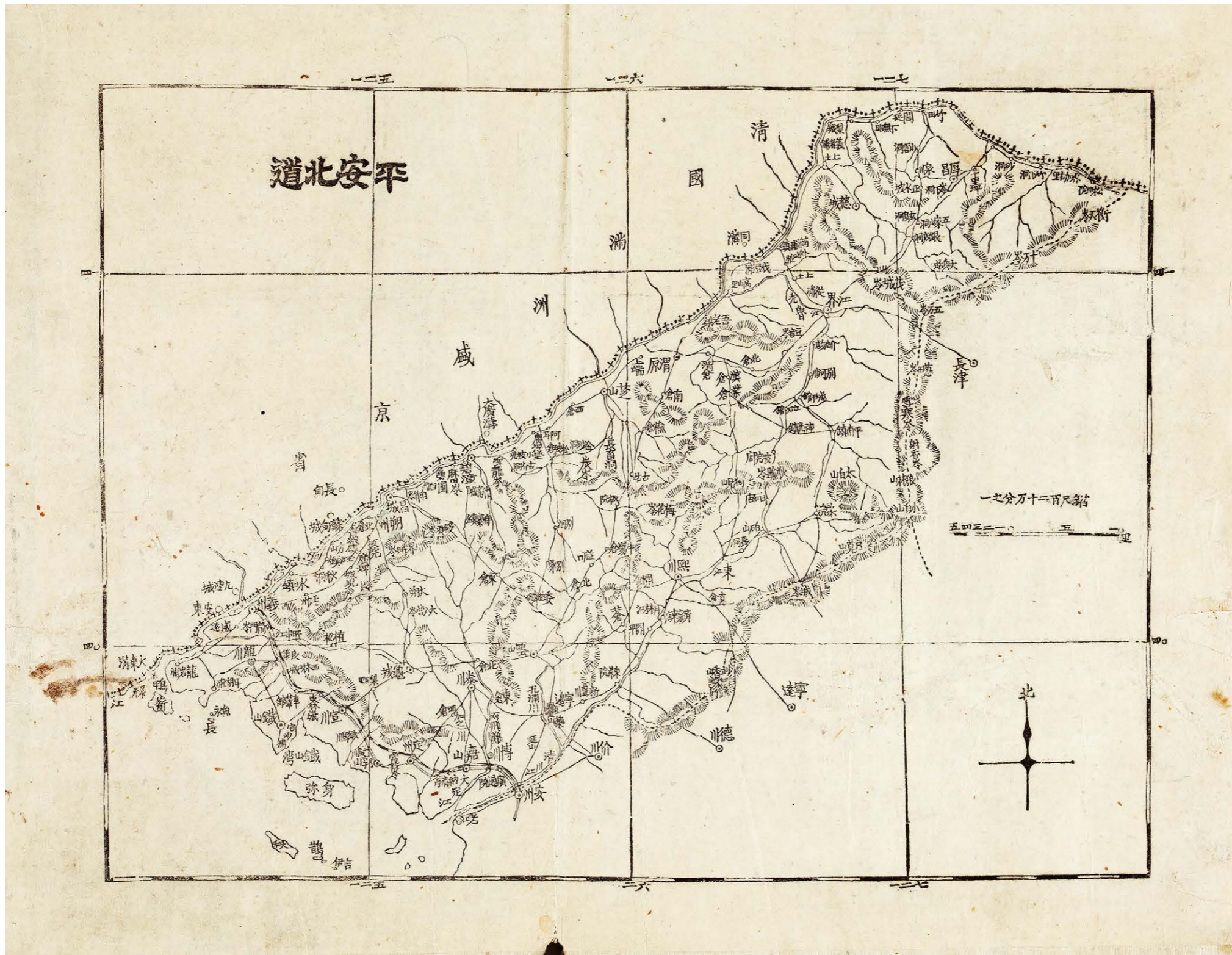
도판 146 | 조선팔도여지전도朝鮮八道輿地全圖 | 함경咸鏡 | 성신여자대학교 박물관



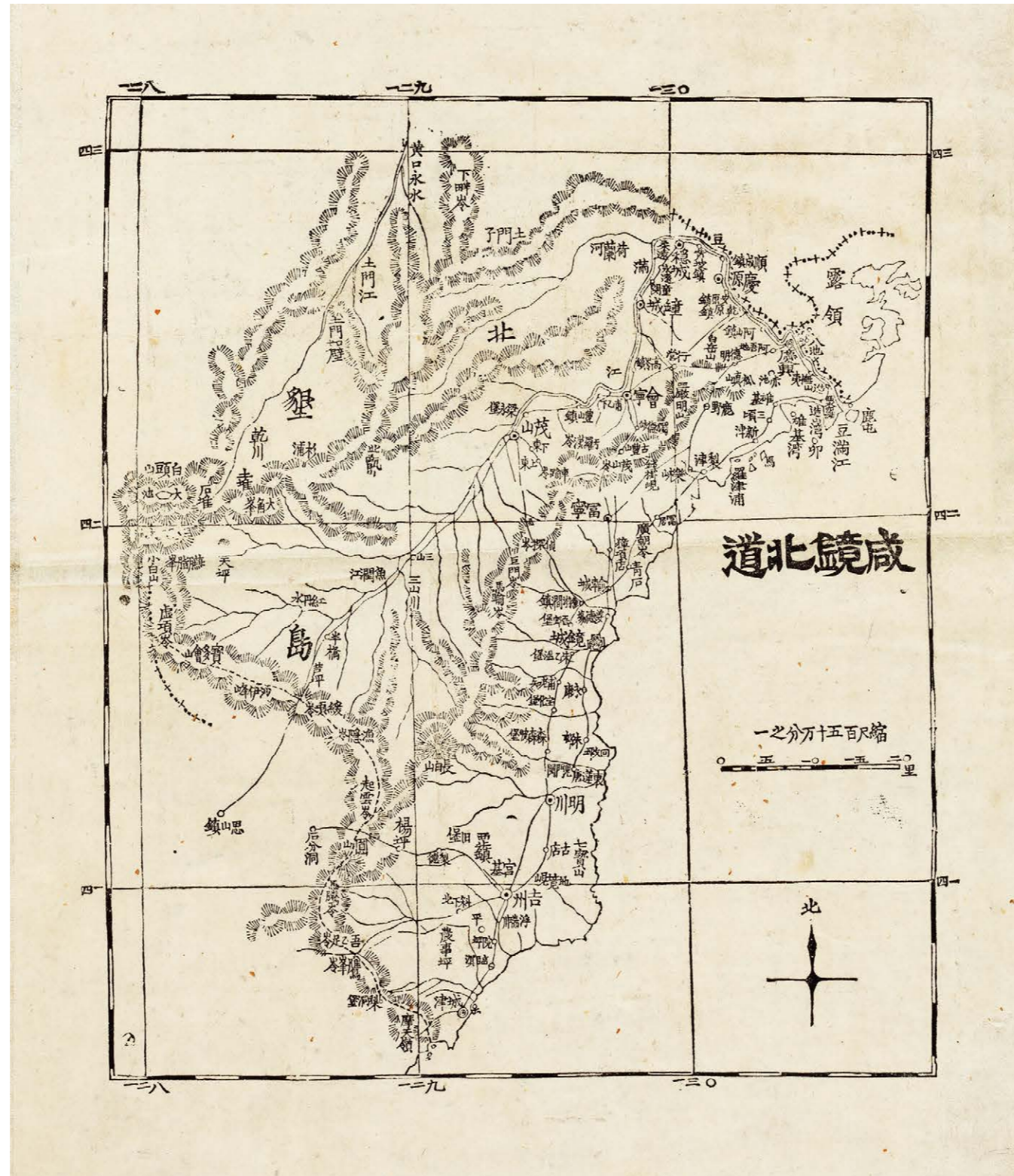
도판 147 | 여지도輿地圖 | 평안도도平安道圖 | 성신여자대학교 박물관



48 3600 3000



도판 149 | 대한전도大韓全圖 | 평안북도平安北道 | 성신여자대학교 박물관



千年檀木



白頭山

大澤

鳳凰城

遼東

野人界

薛列雲嶺

惠山

雲龍

自赤山

山阿

同仁

出農

田加

自依

## IV 도별지도 속의 백두산

2

# 백두산과 압록강 · 두만강



咸鏡道地界二十三官

咸興 九日半 二十倉里	東洪原 廿七	南定平 廿七	西江界 二百半	北三水 二百十	永興 八日半 二十五倉里	東海 五十	南高原 廿四	西孟山 百五	北定平 廿四	定平 九日 二十五倉里	東海 三十	南永興 卅五	西寧遠 百五	北咸興 二十	高原 八日 二十五倉里	東永興 卅五	南文川 十五	西陽德 百十	北永興 二十	女邊 六日半 九倉里	東欽谷 卅五	南伊川 卅八	西平康 百五	北德原 廿五	德原 七日 二十五倉里	東海 七	南安邊 廿五	西安邊 廿三	此文川 廿六	文川 七日半 二十五倉里	東德原 十四	南同府 十七	西陽德 五十四	北高原 三十三	北青 廿日 三倉里	東利城 六十八	南咸興 八十八	西洪原 五十六	北甲山 百零六				
滿川 廿日 二十五倉里	東吉州 卅六	南利城 卅七	西利城 卅五	北野令 卅五	利城 廿日 三倉里	東端川 卅五	南北青 卅七	西北青 卅三	北端川 卅四	洪原 廿日 二十五倉里	東北青 卅五	南海 四	西咸興 卅七	北同府 卅四	甲山 廿日 二十五倉里	東建州 卅五	南端川 九十九	西三水 卅五	北惠山 百五	三水 廿日 三倉里	東甲山 百五	南咸興 卅五	西古昌 百十	北鴨綠江 一	鏡城 十九日 五倉里	東海 六	南明川 百五	西明川 百五	北富寧 卅八	吉州 廿六日 卅五倉里	東明川 十	南海 百廿七	西端川 百十九	北明川 三十二	明川 廿日 二十五倉里	東鏡城 六	南海 百廿	西吉州 卅四	北鏡城 七				
慶源 廿日 二十五倉里	東慶源 卅六	南海 百卅五	西穩城 十九	北豆滿江 廿六	會寧 廿日 三倉里	東海 百四十九	南富寧 卅	西豆滿江 六	北鍾成 三十	鍾成 廿日 二十五倉里	東穩城 廿七	南會寧 廿七	西豆滿江 一	北穩城 廿九	穩城 廿日 二十五倉里	東慶源 卅五	南海 百卅一	西鍾成 廿七	北豆滿江 五	慶興 廿日 三倉里	東造山 卅五	南海 卅	西慶源 卅	北豆滿江 五	富寧 廿日 三倉里	東海 卅三	南鏡城 卅	西野令 卅五	北會寧 卅八	三百二十九													

도판 151 | 해동도海東圖 | 함경도지계리수咸鏡道地界里數 | 성신여자대학교 박물관



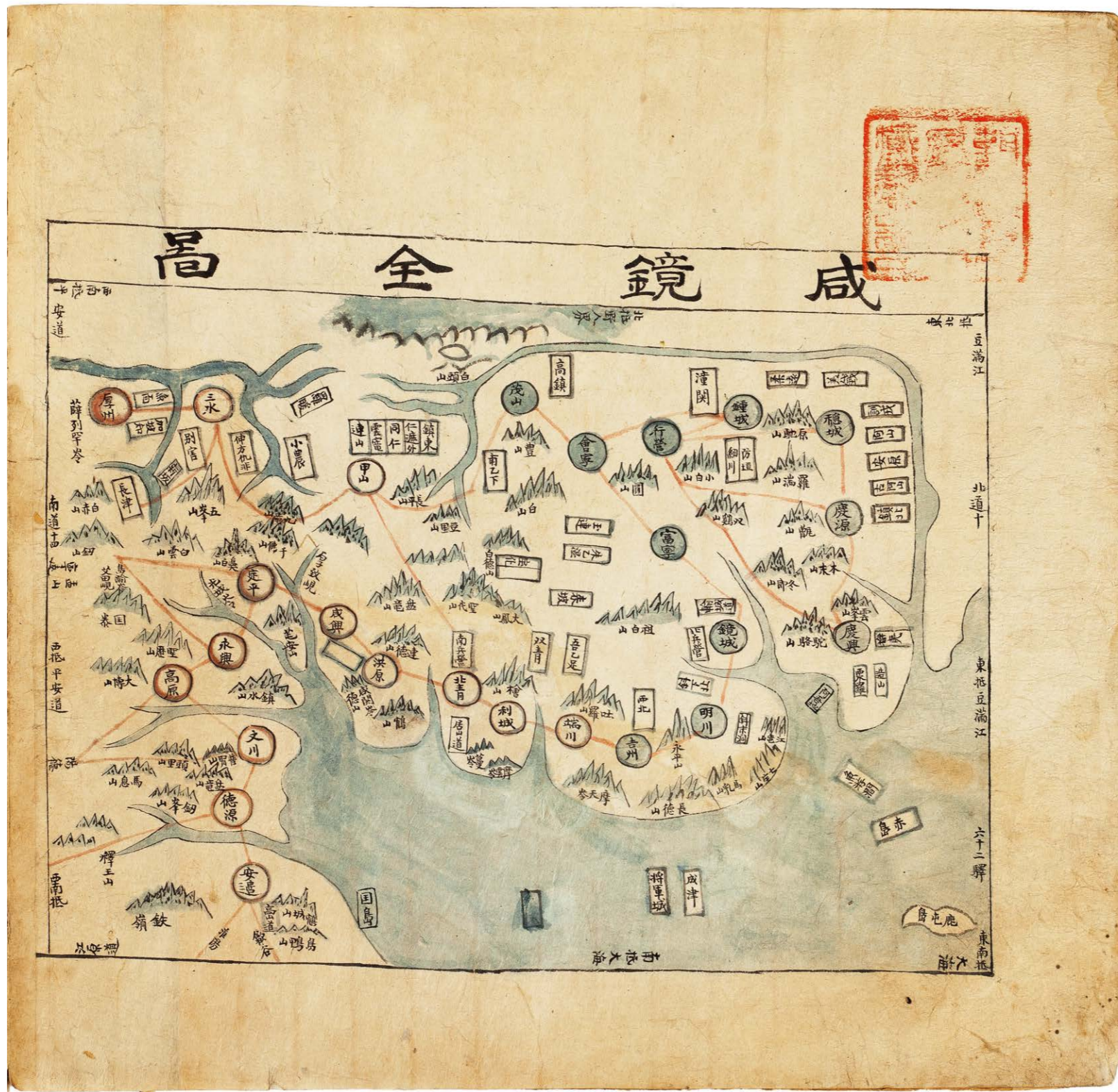


도판 153 | 조선팔도지도朝鮮八道地圖 | 함경도咸鏡道 | 서울대학교 규장각한국학연구원







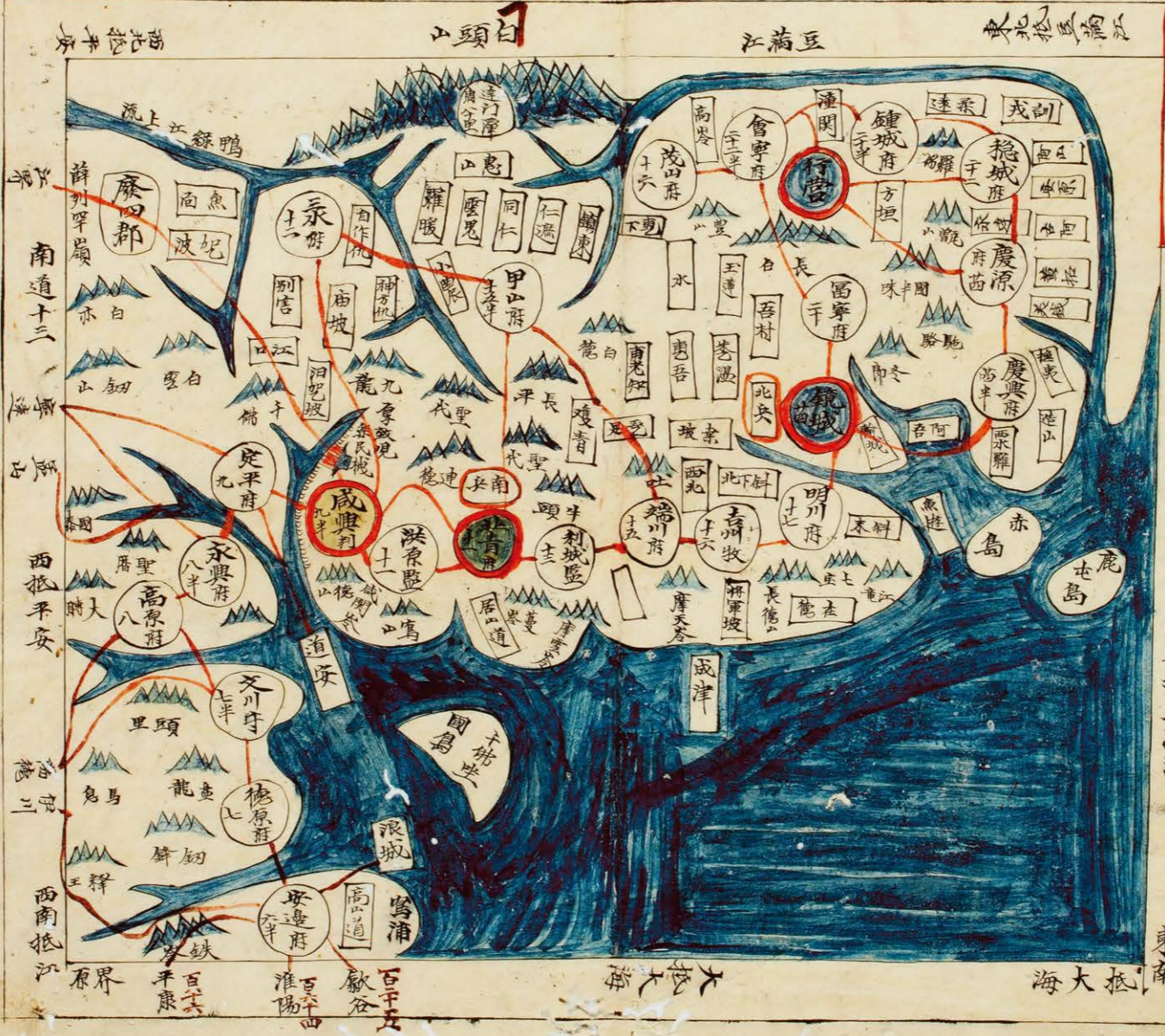


도판 158 | 함경남북도읍전도咸鏡南北道都邑全圖 | 함경전도咸鏡全圖 | 국립중앙도서관

2919  
43


咸鏡道本高句麗地也麗祖成宗分十道補朔方道後咸鏡道以咸鏡道東女真摩宗擊逐之等九城為界立碑先春祭高宗時宋兵以此反附于元我太祖拓之豈  
咸鏡道本高句麗地也麗祖成宗分十道補朔方道後咸鏡道以咸鏡道東女真摩宗擊逐之等九城為界立碑先春祭高宗時宋兵以此反附于元我太祖拓之豈  
咸鏡道本高句麗地也麗祖成宗分十道補朔方道後咸鏡道以咸鏡道東女真摩宗擊逐之等九城為界立碑先春祭高宗時宋兵以此反附于元我太祖拓之豈

白頭山大池閣八十里主碑分水峯距甲內府北三百三十里白頭末跡小白山虛項峯實多山緩項峯虛峯五里正斬頭峯趙只峯金島峯等致白階山赴  
油峯白岳黃草峯一棘西入積林山為江界直跡為加著同上知山五里內馬踰峯安都里山尾山古缺窺城巨毛峯項如峯無江軍南山麒麟山巨  
汎山隱子山馬踰峯一跡汎入谷山老人時村連時天容分水峯項如峯峯花山三方項如峯赤斤山馬踰峯首山白雲山自白雲西南跡至楊州為三角山黃龍  
山嶽池峯金崗山嶽山嶽  
富臨里峯石波峯五雲山  
大洞山百復峯大枝山太  
白山  
三驛  
高山亭邊居山北青 翰城 鍾城  
六嶺  
惠山別宮 永波智 永  
高嶺下會亭 茂山 軍  
副戎 慶原 鍾城 系遠 茂城  
美鏡 德城 魚游間 鏡城 嘉津  
九堡  
慶龍 意足 仁遜外  
神方仇非魚面羅腹 三水  
和夷下各地 將軍坡  
西北 卷濕去城 豐山  
防垣 鍾城 玉連 左德 明川  
永建 慶城  
民  
九分三千五百八十二戶  
田  
三萬四千四百七結  
東伍  
三萬七百二十五名



咸鏡道  
北道土  
東抵豆滿江  
東南  
海大抵

도판 159 | 좌해어지도左海輿地圖 | 함경도咸鏡道 | 일본 천리天理대학 부속 천리도서관



도판 160 | 동국여지도 東國輿地圖 | 함경도 咸鏡道 | 서울대학교 규장각한국학연구원



도판 161 | 천하도天下圖 | 함경이십이관咸鏡二十二年官 | 성신여자대학교 박물관



도판 162 | 삼한일람도=韓一覽圖 | 함경도咸鏡道 | 서울대학교 규장각한국학연구원

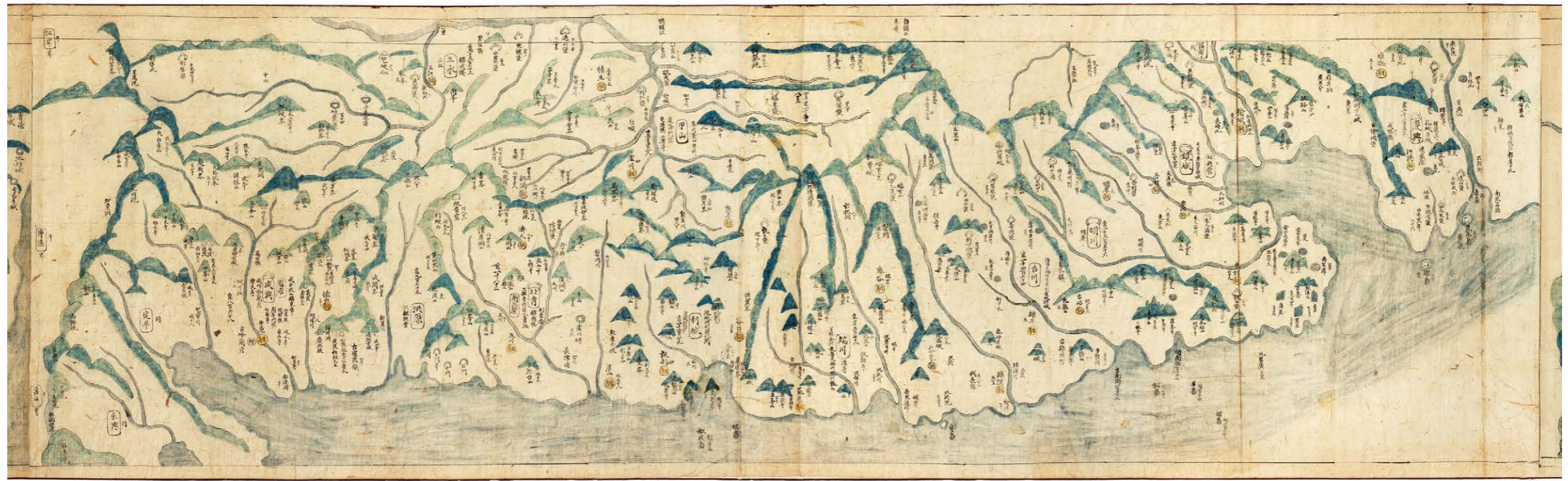


도판 163 | 지도地圖 | 함경도咸鏡道 | 서울역사박물관



도판 164 | 조선지도 부 팔도천하지도朝鮮地圖附八道天下地圖 | 함경도咸鏡道 | 국립중앙도서관









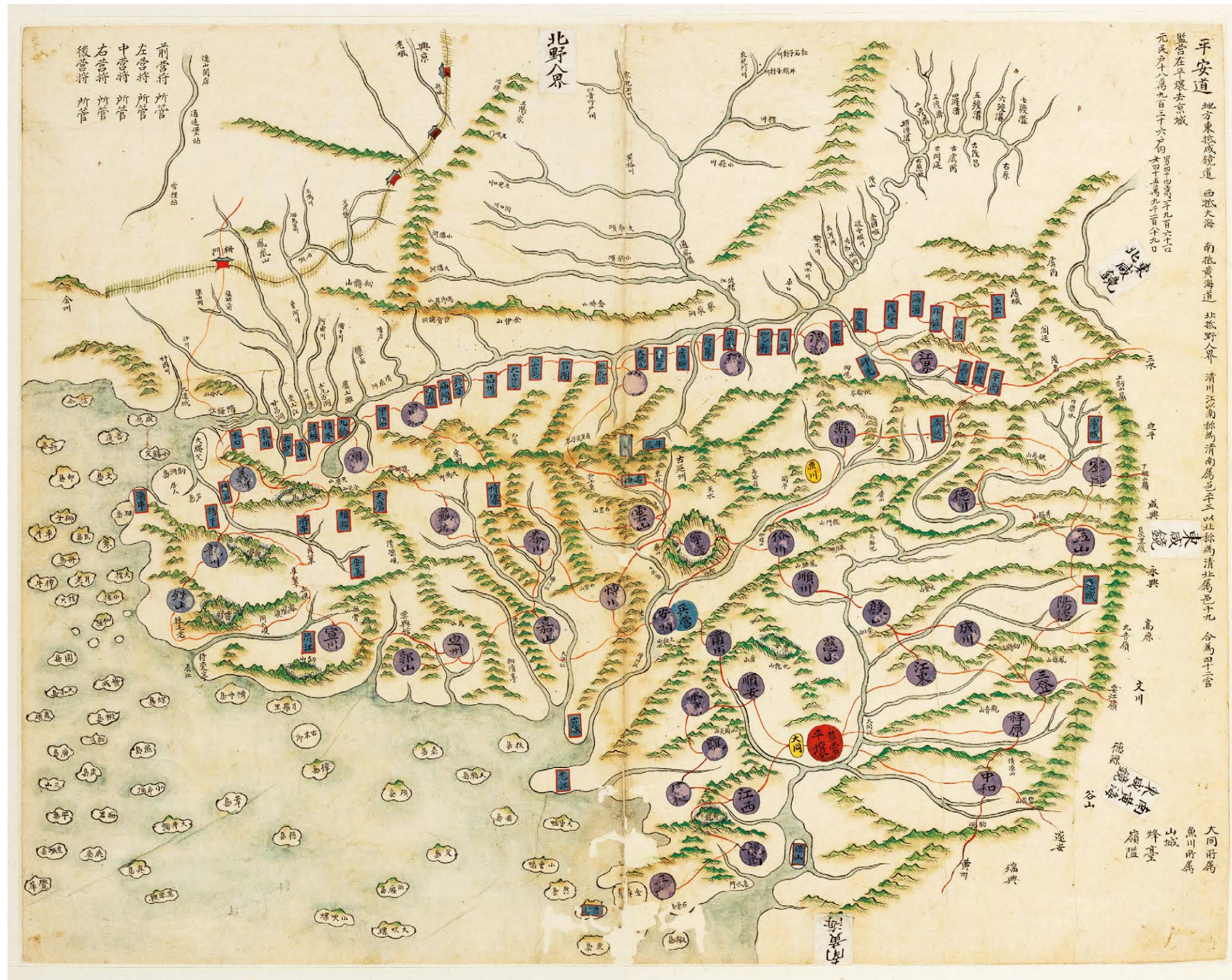


中郎千總一 隨卒五百名  
 把總一 隨卒五百名  
 哨官五 隨卒五百名  
 步卒六百名  
 驛作隊把總一 隨卒五百名  
 旗鼓官一 馬夫一名  
 雜隊官六 馬夫六名 厨役名  
 哨官五 隨卒五百名  
 共卒六百四十名  
 右都千總一 隨卒五百名  
 把總二 隨卒五百名  
 哨官十 隨卒五百名  
 步卒一千五百名  
 馬兵別將一 書記隨卒五百名  
 哨官四 隨卒五百名  
 馬軍四百名  
 親將衛別將二 隨卒五百名  
 軍三百六十名  
 中營軍官九十九名  
 城丁軍二千六百五十五名  
 軍餉米二千五百三十三石

行營屬軍總數  
 擬卒五百三十三人內係係四百名  
 場探知數官二  
 旗鼓官二  
 旗牌官一百四十四人內係係三百名  
 守探知數官一  
 旗鼓官一  
 雜隊官一百四十四人內係係三百名  
 武學五百三十三人內係係四百名

旗牌官一 隨卒五百名  
 都訓導二 隨卒五百名  
 軍二百五十七名  
 牙兵哨官一 隨卒七名  
 馬軍四十名  
 步軍一百五十五名  
 南道入防軍五百三十三名  
 小營五年  
 小營五年

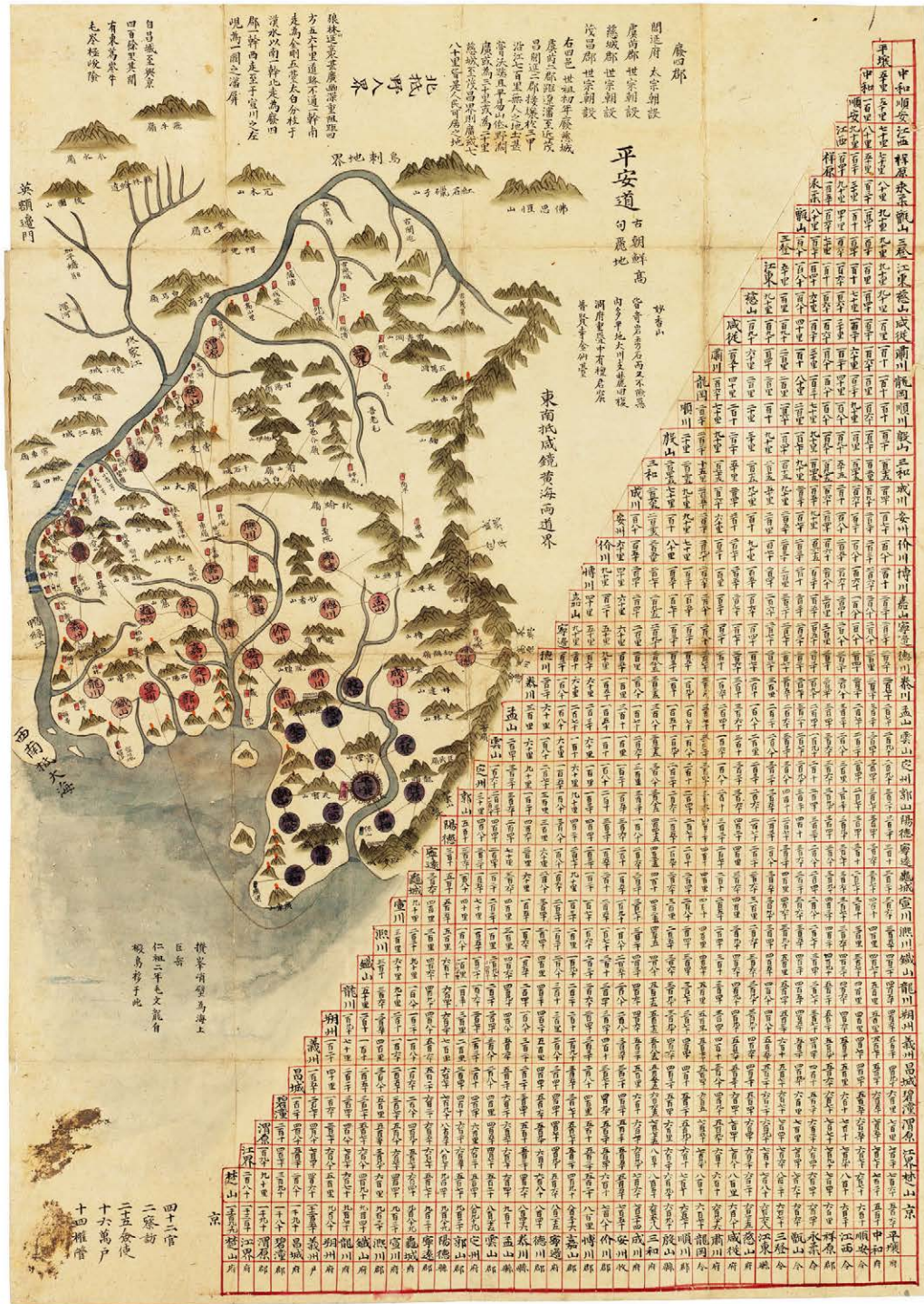
도판 170 | 북관지도北關地圖 | 북관지도北關地圖 | 국립중앙도서관



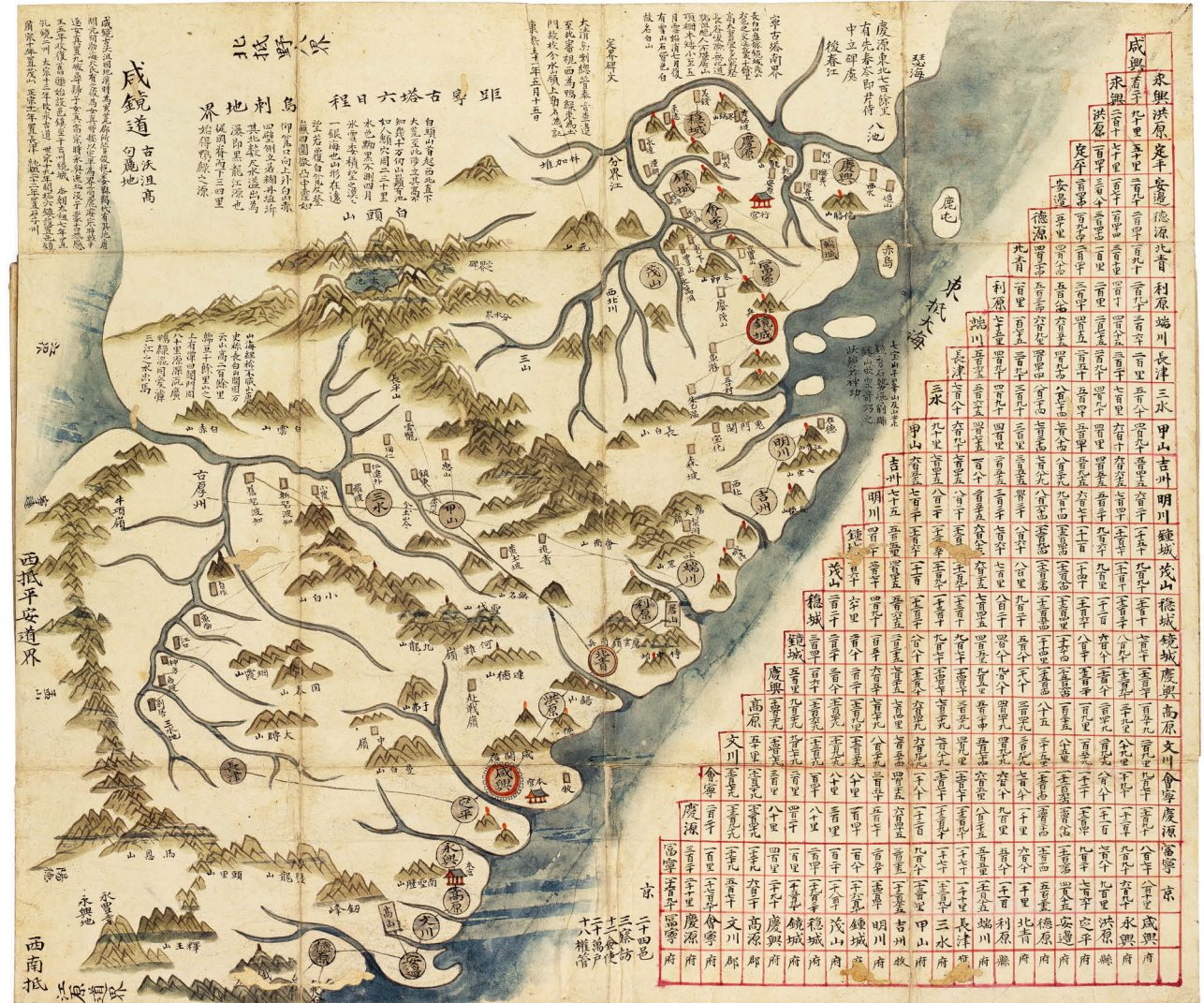
도판 171 | 해동지도海東地圖 | 평안도전도平安道全圖 | 서울대학교 규장각한국학연구원



도판 172 | 해동지도海東地圖 | 함경도전도咸鏡道全圖 | 서울대학교 규장각한국학연구원



도판 173 | 해동여지도海東興地圖 | 평안도平安道 | 국립중앙도서관



도판 174 | 해동여지도海東興地圖 | 함경도咸鏡道 | 국립중앙도서관



白石 番每結米一  
斗升合夕  
百二十七同 續田所八  
百七十石 移入大同



Window to Mount Baekdu  
Mount Baekdu in the Old Maps of Korea