

# 백두산 고지도집

## 한국 고지도 속의 백두산

양보경  
이현군  
문상명



백두산 고지도집  
한국 고지도 속의 백두산

# 백두산 고지도집

한국 고지도속의 백두산

Window to Baekdu Mountain

: Mount Baekdu in the Old Maps of Korea

지은이 양보경 · 이현균 · 문상명

발행인 김호섭

발행일 2016년 ♣월 ♣일

발행처 동북아역사재단

03739 서울시 서대문구 통일로 81 (마근동) 임광빌딩

전화 02,2012,6000 팩스 02,2012,6175

홈페이지 www.nahf.or.kr

연구협력 박 경(성신여자대학교)

연구보조 이은영(성신여자대학교) 이영선(성신여자대학교) 정가희(성신여자대학교)

사진촬영 및 이미지 협조(가나다순)

한국 고려대학교도서관, 고려대학교박물관, 국립중앙도서관, 국립중앙박물관, 녹우당, 서울대학교 규장각한국학연구원, 서울역사박물관, 성신여자대학교 박물관, 신경준가, 영남대학교 도서관, 영남대학교 박물관, 한국학중앙연구원 장서각  
일본 일본국립국회도서관, 내각문고, 동양문고, 천리대학 도서관

편집 · 디자인 · 제작 민속원

서울시 마포구 대흥동 337-25 (토경로 25길 41)

전화 02,804,3320, 805,3320, 806,3320(대) 팩스 02,802-3346

이메일 minsok1@chollian.net, minsokwon@naver.com

홈페이지 www.minsokwon.com

사진 촬영 김도형

ISBN ♣

© 동북아역사재단, 2016

저작권법에 의해 한국 내에서 보호를 받는 저작물이므로 무단전재와 복제를 금합니다.

이 책 내용의 전부 또는 일부를 이용하려면 반드시 저작권자와 동북아역사재단의 동의를 받아야 합니다.

# 백두산 고지도집

## 한국 고지도 속의 백두산

양보경 · 이현군 · 문상명

## 서문

백두산은 한국인의 성산聖山이다. 한국에서는 전통적으로 산을 생명의 원천으로 인식하여 숭배의 대상으로 삼았으며, 산을 포함한 땅을 삶의 원형적 존재로 파악하였다. 한국의 많은 산 중에서도 백두산白頭山은 한국인에게 특별한 산으로 인식되었으며, 국가적으로도 제사의 대상이었다. 백두산은 한국인의 감정적, 정서적 상징성을 지니는 국민적 장소場所이다. 애국가가 동해물과 백두산으로 시작하는 것은 한국의 자연에 대한 한국인의 공통 심상을 대표적으로 보여 준다.

백두산은 지리적으로 남쪽의 남북한과 북쪽으로 만주·시베리아, 서쪽으로 중국, 동쪽으로 러시아 연해주로 연결되는 동북아시아의 교차점에 위치하고 있다. 역사적으로 백두산은 한반도와 중국의 경계이며 변경이었다. 백두산과 그 주변 지역은 한국과 중국의 문화와 사상이 만나는 접경지였고, 양국의 중심에서 먼 미지의 땅이자 피난의 장소이기도 했다. 이 지역은 한국인에게는 한국 고대 문명의 중심지 중의 하나인 고조선, 고구려, 발해의 무대였으며, 고려와 조선에서는 회복해야 할 옛 영토로 인식되었다. 중국에서는 요·금·원·청 등 변방에서 성장한 왕조의 무대였다. 이러한 만주 지역에서 자연적이고 가시적인 상징은 백두산 일대라 할 수 있다. 특히 중국의 청왕조는 백두산과 원지圓池를 시조의 발상지로 중시하였으며, 백두산에 제사를 지

냈다. 백두산은 한국과 중국의 경계지대로 흔히 생각하지만, 아시아 동단 동북아시아에서 해양에서 대륙과 내륙으로 연결되는 교차점에 위치한 점에서 더 중요한 의미를 지닌다고 할 수 있다.

사람의 삶 속에서 백두산 및 연결된 산지들은 압록강, 두만강, 송화강 등 주요 하천, 그리고 하천의 지류들, 호소, 폭포의 발원지로서 더욱 큰 영향을 미쳤다. 하천이 있는 곳에 인간의 거주지가 형성이 되며, 인간의 삶터로서 기능하기 때문이다. 인간의 거주 영역이 되었을 때 공간은 의미체로서의 지역화, 사회화가 이루어지며, 사회적 관계망이 형성된다. 백두산은 하천 유역을 포함할 때 점에서 면으로 공간인식이 확장될 수 있다. 공간과 지역은 면적面積 존재이다. 점과 선들로 연결된 면으로 지역을 인식할 때 협소한 인식에서 벗어나 자연과 인간, 인간이 만든 사회적 구성물들이 어우러진 종합적 실체로서의 지역의 전체 모습을 볼 수 있게 된다. 그러므로 백두산은 주변의 하천 수계와 함께 고찰할 때 정치적, 사회적, 역사적 의미를 정확하게 파악할 수 있다. 이 지역을 둘러싼 한국과 중국의 쟁점도 주로 백두산에서 발원하는 하천들을 둘러싸고 이루어져 왔다.

고지도는 지역에 관한 정보를 제공하는 것을 넘어서는 풍부한 역사적, 지리적 시각 자료이다. 고지도는 국가와 지역의 군사·행정적 필요에 의해서

만들어 졌지만, 사람들의 삶과 문화, 지역민들의 지역 인식과 그 변화, 사회적 필요성, 과학과 예술성 등 풍부한 내용을 담고 있다. 본 지도집은 한국에서 제작, 편찬된 백두산과 그 주변 지역을 그린 고지도를 종합 정리하여 백두산과 백두산과 연관된 수계水系에 관한 연구의 기초자료를 집성하고자 하였다. 조선시대에 제작된 한국의 고지도를 대상으로 하였으며, 한국과 일본에서 한국의 고지도를 가장 많이 소장하고 있는 주요 박물관과 도서관 등 공공기관 소장의 고지도 및 일부 개인 소장 고지도 약 150종이 파악되었다. 또한 한국의 고지도에 표현된 내용을 현지에서 확인하고 해석하기 위해 2010년과 2011년에 중국을 통해 백두산과 주변 지역 및 압록강과 두만강 일대를 답사했다.

본 지도집에서 가장 많은 노력을 기울인 부분은 백두산이 표현된 한국 고지도의 수집과 이 지도들의 지도적 완성도의 구현이었다. 지도의 촬영과 편집, 인쇄 과정에서 아름다운 한국의 고지도의 모습을 생생하게 살리기 위해 새로 촬영하는 것을 원칙으로 하였으며, 편집과 디자인에서도 많은 노력을 하였다. 이 지도집을 기초로 해석하고 연구하는 기반을 만들기 위함이었다. 백두산 고지도집은 백두산이 포함된 한국의 고지도 도판을 수록하고, 백두산 관련 지도의 내용을 이해하기 위한 논고, 도판해설, 그리고 부록으로 백두산 세부도 모음, 수록된 지도의 상세 서지, 색인의 순서로 구성되었다. 본 지도집

에서는 백두산과 북방 변경지역을 그린 고지도의 정리와 해석을 통해 백두산의 표현과 변모, 백두산에 대한 인식과 변화, 이의 배경이 되는 역사·사회·정치적 변화를 이해하고 상호관계를 고찰하고자 하였다. 특히 조선후기에 제작된 조선전도, 도별도, 군현지도, 관방지도 등 다양한 유형의 고지도에 표현된 백두산 주변의 수계를 정리하고 분석하여 백두산 동쪽 수계에 대한 새로운 해석을 시도하고자 하였으나 미흡한 점이 많다. 그것은 지도뿐만 아니라 지리지 및 근대 이후의 자료들, 중국 및 일본의 지도에 나타난 백두산에 관한 연구가 종합될 때 가능할 것으로 보이며, 이러한 작업은 추후의 과제로 미루고자 한다.

시간과 비용이 많이 소요되는 지도 특히 고지도 작업에 지원을 아끼지 않은 동북아역사재단에 깊은 감사를 드린다. 또한 공동 연구진으로 고생한 이현군 박사, 문상명 박사, 성신여대 대학원 및 학부 재학생인 이은영, 이영선, 정가희 양, 그리고 백두산의 자연지리 집필과 답사에 동행하신 성신여대 박경 교수님께 감사드린다.

2016년 1월 연구진을 대표하여  
양보경 씀





[차례]

도판

I. 양계지방 지도 속의 백두산 17

1. 백두산과 만주 19

2. 백두산과 북계 49

II. 백두산과 정계비 77

III. 조선전도 속의 백두산 89

1. 백두산과 흑룡강 91

2. 백두산과 토문강·분계강 103

3. 백두산과 압록강·두만강 117

IV. 도별지도 속의 백두산 161

1. 백두산과 토문강·분계강 163

2. 백두산과 압록강·두만강 185

V. 군현지도 속의 백두산 207

VI. 세계지도 및 아시아지도 속의 백두산 235

1. 백두산과 세계지도 237

2. 백두산과 아시아지도 259

논고 - 백두산과 한국의 고지도 271

도판 해설 337

부록 - 백두산 세부도 465

도판 목록 475

색인 497

## I. 양계지방 지도 속의 백두산

### 1. 백두산과 만주

도판 1	서북피아양계만리일람지도西北彼我兩界萬里一覽之圖	17
도판 2	서북양계도西北兩界圖	19
도판 3	서북피아양계만리일람지도西北彼我兩界萬里一覽之圖	20
도판 4	서북계도西北界圖	20
도판 4-1	서북계도 제 1~2첩	22
도판 4-2	서북계도 제 3~4첩	23
도판 4-3	서북계도 제 5~6첩	23
도판 5	요계관방지도遼薊關防地圖	23
도판 5-1	요계관방지도 세부도	30
도판 5-2	요계관방지도 세부도	30
도판 6	해동지도海東地圖   조선여진분계도 朝鮮女眞分界圖	31
도판 7	전세보 傳世寶   조선·만주지도 朝鮮·滿州地圖	31
도판 8	해동지도海東地圖   요계관방도遼薊關防圖	31
도판 9	여지대전도輿地大全圖   [요계관방지도遼薊關防地圖]	32
도판 10	해동지도海東地圖   서북피아양계전도西北彼我兩界全圖	33
도판 1-1	서북피아양계만리일람지도 세부도	34
도판 2-1	서북양계도 세부도	35
도판 3-1	서북피아양계만리일람지도 세부도	35
도판 10-1	서북피아양계전도 세부도	35
도판 11	각국도 일   서북피아교계도西北彼我交界圖	35
도판 11-1	서북피아교계도 세부도	37
도판 12	영고탑총람도寧古塔總覽圖	37
도판 13	여도輿圖   영고탑도寧古塔圖	38
도판 14	여지도輿地圖   성경여지전도盛京輿地全圖	39
도판 15	각국도 일   성경전도盛京全圖   청일통지본淸一統志本	40
도판 16	중국고대각성별전도中國古代各省別全圖   성경전도盛京全圖	41
도판 17	화이지계華夷地界   성경盛京	42

도판 18	각국도各國圖   성경전도盛京全圖	44
도판 19	대한지리도大韓地理圖   성경도盛京圖	44
도판 20	고지도첩古地圖帖   성경여지전도盛京輿地全圖	45
도판 21	여도輿圖   성경전도盛京全圖	46
도판 22	각국도各國圖   북경노정기北京路程記	47
도판 23	여지도輿地圖   의주북경사행로義州北京使行路	47
도판 24	조선강역총도朝鮮疆域總圖	48
	고구려북도금강의강역도高句麗北都及江外疆域圖	48

### 2. 백두산과 북계

도판 25	북관지도北關地圖   관북지도關北地圖	49
도판 25-1	[관북지도] 세부도	50
도판 26	관서관북도關西關北圖   관서관북도關西關北圖	51
도판 27	북계지도北界地圖	52
도판 28	양계지도兩界地圖	53
도판 26-1	관서관북도	54
도판 27-1	북계지도	55
도판 28-1	양계지도 세부도	57
도판 29	북방강역도北方疆域圖	57
도판 29-1	북방강역도 세부도	57
도판 30	서관총람지도西關總覽之圖	58
도판 31	서북양계지도西北兩界地圖   서관총람도西關總覽圖	58
도판 33	청남도淸南圖   관서전도關西全圖	60
도판 34	청북도淸北圖   청북전도淸北全圖	60
도판 35	여도輿圖   압록강도鴨綠江圖	62
도판 36	압록강변계도鴨綠江邊界圖	62
도판 37	관서청북전도關西淸北全圖	64
도판 38	청북변성도淸北邊城圖	64
도판 39	폐사군국경수어도廢四郡國境守禦圖	67
도판 40	폐사군도廢四郡圖	68

도관 41	관북전도 關北全圖	71
도관 41-1	관북전도 세부도	71
도관 42	아국여지도 俄國輿地圖   표지	72
도관 43	아국여지도 俄國輿地圖   목록	72
도관 44	아국여지도 俄國輿地圖   녹둔도도 鹿苴島圖	73
도관 45	아국여지도 俄國輿地圖   연추영도 延秋營圖 · 혼춘도 琿春圖	74
도관 46	아국여지도 俄國輿地圖   해삼위도 海蔘崴圖	75

## II. 백두산과 정계비

도관 47-1	백두산정계비지도 세부도	78
도관 47	백두산정계비지도 白頭山定界碑地圖	78
도관 48	동국여도 東國輿圖 제 3책 함경도   백두산도 白頭山圖	80
도관 49	여지도 輿地圖   임진정계지도 壬辰定界地圖	81
도관 50	조선정계비강역약도 朝鮮定界碑疆域略圖	82
도관 51	백두산정계비지도 白頭山定界碑地圖	82
도관 50-1	조선정계비강역약도 세부도	83
도관 52	장과지도 長坡地圖	84
도관 53	북관장과지도 北關長坡地圖	85
도관 54	장진지도 長津地圖	86
도관 54-1	장진지도 세부도	87
도관 55	갑산지도 甲山地圖	88

## III. 조선전도 속의 백두산

### 1. 백두산과 흑룡강

도관 56	팔도지도 八道地圖	91
도관 57	조선국도 朝鮮國圖	92
도관 58	조선도 朝鮮圖	93
도관 56-1	팔도지도 세부도	93

도관 57-1	조선국도 세부도	93
도관 58-1	조선도 세부도	93
도관 59	혼일강리역대국도지도 混一疆理歷代國都之圖   조선 부분	94
도관 60	조선방역지도 朝鮮方域之圖	94
도관 61	팔도총도 八道總圖	95
도관 62	동국팔도여지도 東國八道輿地圖	95
도관 63	동국여지도 東國輿地之圖	96
도관 60-1	조선방역지도 세부도	97
도관 62-1	동국팔도여지도 세부도	97
도관 61-1	팔도총도 세부도	97
도관 63-1	동국여지도 세부도	97
도관 64	해동팔도봉화산악지도 海東八道烽火山岳地圖	98
도관 64-1	해동팔도봉화산악지도 세부도	99
도관 65	조선팔로지도 朝鮮八路地圖	100
도관 66	조선팔도고금총람도 朝鮮八道古今摠覽圖	100
도관 67	조선팔도총람지도 朝鮮八道摠覽之圖	101
도관 65-1	조선팔로지도 세부도	101
도관 66-1	조선팔도고금총람도 세부도	101
도관 67-1	조선팔도총람지도 세부도	101
도관 68	팔도총도 八道總圖   조선전도 朝鮮全圖	102

### 2. 백두산과 토문강 · 분계강

도관 69-1	동국대지도 세부도	104
도관 69	동국대지도 東國大地圖	104
도관 70	동국대지도 東國大地圖	106
도관 71	조선팔역도 朝鮮八域圖	106
도관 72	조선전도 朝鮮全圖   조선총도 朝鮮總圖	107
도관 73	각도지도 各道地圖   조선전도 朝鮮全圖	107
도관 74	동국지도 東國地圖	108
도관 75	해동여지도 海東輿地圖   조선전도 朝鮮全圖	108

도판 70-1	동국대지도 세부도	109	도판 93	고지도첩古地圖帖   조선전도朝鮮全圖	129
도판 71-1	조선팔역도 세부도	109	도판 94	지도地圖   조선국팔도통합도朝鮮國八道統合圖	130
도판 72-1	조선총도 세부도	109	도판 94-1	조선국팔도통합도 세부도	130
도판 73-1	조선전도 세부도	109	도판 95	조선팔도여지지도朝鮮八道輿地之圖	131
도판 74-1	동국지도 세부도	109	도판 96	동국지도東國地圖	131
도판 75-1	조선전도 세부도	109	도판 97	여지도輿地圖   아국총도我國總圖	132
도판 76	청구관해방총도靑丘關海防總圖	111	도판 98	조선팔도지도朝鮮八道地圖	132
도판 76-1	청구관해방총도 세부도	112	도판 97-1	아국총도 세부도	133
도판 77	조선지도朝鮮地圖	113	도판 98-1	조선팔도지도 세부도	133
도판 77-1	조선지도 세부도	113	도판 99	해좌전도海左全圖   목판본	134
도판 78	여도輿圖	114	도판 100	해좌전도海左全圖   사본	134
도판 78-1	여도 세부도	115	도판 101-1	대동여지전도 세부도	135
도판 79	동국지도東國地圖   총도總圖	116	도판 101	대동여지전도大東輿地全圖	135
3. 백두산과 압록강 · 두만강		117	도판 102	청구도靑邱圖   본조팔도주현도총목本朝八道州縣圖總目	136
도판 80	동국여지도東國輿地圖   동국대총東國大摠	118	도판 103	청구도靑邱圖   본조팔도성경합도本朝八道盛京合圖	136
도판 81	지도地圖   조선국朝鮮國	119	도판 104	청구도靑邱圖   제 3층 8·9	137
도판 82	조선지도 부 팔도천하지도朝鮮地圖附八道天下地圖   조선전도朝鮮全圖	120	도판 105	동여도東輿圖   제표총목諸標總目, 팔도분표八道分儀	138
도판 83	해동총도海東總圖   조선총도朝鮮摠圖	121	도판 106	동여도東輿圖   제 3층 8·9	139
도판 84	지도地圖   조선총도朝鮮摠圖	121	도판 107	청구도靑邱圖	140
도판 85	지도地圖   조선도朝鮮圖	122	도판 108	청구도靑邱圖   제 1층 3	140
도판 86	지도地圖   동국팔도대총도東國八道大總圖	123	도판 109	청구도靑邱圖   제 3층 8·9	141
도판 87	여지도輿地圖   동국팔도대총도東國八道大總圖	124	도판 110	대동여지도大東輿地圖   제 2첩 백두산 부분   목판본	142
도판 88	조선팔도지도朝鮮八道地圖   조선팔도대총지형朝鮮八道大總地形	125	도판 111	대동여지도大東輿地圖   제 2첩 백두산 부분   사본	143
도판 89	천하도天下圖   팔도총도八道總圖	126	도판 112	조선지방도朝鮮地方圖   제 1첩 백두산 부분   사본	144
도판 90	좌해여지도左海輿地圖   동국팔도대총도東國八道大總圖	127	도판 113	대동여지도大東輿地圖   제 2첩 백두산 부분   사본	145
도판 91	조선팔도朝鮮八道	128	도판 114	좌해여도海左輿圖	146
도판 92	동국지도東國地圖	128	도판 115	대동여지도大東輿地圖	146
도판 91-1	조선팔도 세부도	129	도판 116	동여도東輿圖	147
도판 92-1	동국지도 세부도	129	도판 117	동여도東輿圖	147
			도판 114-1	좌해여도海左輿圖   제 2첩 · 3첩	149

도관 115-1	대동여지도大東輿地圖   제 2첩 · 3첩	151
도관 118	동여東輿   제 1첩 · 2첩	153
도관 119	동여도東輿圖   제 2첩 · 3첩	155
도관 120	대한여지도大韓輿地圖	156
도관 120-1	대한여지도 세부도	156
도관 121	대한전도大韓全圖   대한전도大韓全圖	157
도관 121-1	대한전도 세부도	157
도관 122	근역강산맹호기상도謹域江山猛虎氣像圖	158

#### IV. 도별지도 속의 백두산

##### 1. 백두산과 토문강 · 분계강

도관 123	북관지도北關地圖   북도십읍北道十邑	163
도관 124	여지도輿地圖   함경도咸鏡道	164
도관 125	조선전도朝鮮全圖   함경남도咸鏡南道	165
도관 126	조선전도朝鮮全圖   함경북도咸鏡北道	166
도관 126-1	함경북도 세부도	166
도관 125-1	함경남도 세부도	167
도관 127	동국지도東國地圖   함경남도咸鏡南道	167
도관 128	동국지도東國地圖   함경북도咸鏡北道	168
도관 129	도리도표道里圖標   함경도咸鏡道	168
도관 129	도리도표道里圖標   함경도咸鏡道	169
도관 130	동국지도東國地圖   관서關西	170
도관 131	동국지도東國地圖   관남關南	170
도관 132	동국지도東國地圖   관북關北	171
도관 132-1	관북 세부도	171
도관 133	이동여지도我東輿地圖   평안도平安道	171
도관 134-1	함경도전도 세부도	172
도관 135-1	함경도관북 세부도	172
도관 134	이동여지도我東輿地圖   함경도전도咸鏡道全圖	172
도관 134	이동여지도我東輿地圖   함경도전도咸鏡道全圖	173
도관 135	이동여지도我東輿地圖   함경도관북咸鏡道關北	173

도관 136	동국팔로분지도東國八路分地圖   함경도咸鏡道	174
도관 137	기봉요도箕封瑤圖   함경북도咸鏡北道	175
도관 138	해동팔역여지도海東八域輿地圖   관북關北	175
도관 139	관서도지도關西都地圖	176
도관 140	함경도전도咸鏡道全圖	176
도관 141	팔도분도八道分圖   함경도咸鏡道 : 남도南道	177
도관 142	여지도輿地圖   함경도咸鏡道 : 북도北道	177
도관 143	좌해지도左海地圖   함경도 : 남도십삼주咸鏡道南道十三州	178
도관 144	좌해지도左海地圖   함경도 : 북도구주咸鏡道北道九州	178
도관 145	조선팔도여지전도朝鮮八道輿地全圖   평안平安	179
도관 146	조선팔도여지전도朝鮮八道輿地全圖   함경咸鏡	179
도관 147	여지도輿地圖   평안도도平安道圖	180
도관 148	여지도輿地圖   함경도도咸鏡道圖	181
도관 149	대한전도大韓全圖   평안북도平安北道	182
도관 150	대한전도大韓全圖   함경북도咸鏡北道	183

##### 2. 백두산과 압록강 · 두만강

도관 151	해동도海東圖   함경도지계리수咸鏡道地界里數	185
도관 151	해동도海東圖   함경도지계리수咸鏡道地界里數	186
도관 152	해동도海東圖   함경도咸鏡道	186
도관 152	해동도海東圖   함경도咸鏡道	187
도관 153	조선팔도지도朝鮮八道地圖   함경도咸鏡道	188
도관 153	조선팔도지도朝鮮八道地圖   함경도咸鏡道	188
도관 154	천하지도天下地圖   함경도도咸鏡道圖	189
도관 154	천하지도天下地圖   함경도도咸鏡道圖	189
도관 155	대한지리도大韓地里圖   평안도平安道	190
도관 155	대한지리도大韓地里圖   평안도平安道	190
도관 156	대한지리도大韓地里圖   함경도咸鏡道	190
도관 156	대한지리도大韓地里圖   함경도咸鏡道	190
도관 157	지도地圖   함경도咸鏡道	191
도관 157	지도地圖   함경도咸鏡道	191
도관 158	함경남북도도읍전도咸鏡南北道都邑全圖   함경전도咸鏡全圖	192
도관 158	함경남북도도읍전도咸鏡南北道都邑全圖   함경전도咸鏡全圖	192
도관 159	좌해여지도左海輿地圖   함경도咸鏡道	193
도관 159	좌해여지도左海輿地圖   함경도咸鏡道	193
도관 160	동국여지도東國輿地圖   함경도咸鏡道	194
도관 160	동국여지도東國輿地圖   함경도咸鏡道	194
도관 161	천하도天下圖   함경이십이관咸鏡二十二官	195
도관 161	천하도天下圖   함경이십이관咸鏡二十二官	195
도관 162	삼한일람도三韓一覽圖   함경도咸鏡道	196
도관 162	삼한일람도三韓一覽圖   함경도咸鏡道	196
도관 163	지도地圖   함경도咸鏡道	197
도관 163	지도地圖   함경도咸鏡道	197

도판 164	조선지도 부 팔도천하지도朝鮮地圖附八道天下地圖   함경도咸鏡道	198	도판 191	해동지도海東地圖   평안도 위원군渭原郡	216
도판 165	지도地圖   함경도咸鏡道   서울역사박물관	199	도판 192	해동지도海東地圖   평안도 이산부理山府	217
도판 166	조선강역총도朝鮮疆域總圖   함경도 세부도	200	도판 193	해동지도海東地圖   평안도 벽동군碧潼郡	217
도판 167	조선강역총도朝鮮疆域總圖   함경도 세부도	201	도판 194	해동지도海東地圖   평안도 창성부昌城府	217
도판 168	해동총도海東總圖   함경도咸鏡道	202	도판 195	해동지도海東地圖   평안도 삭주부朔州府	217
도판 169	해동총도海東總圖   관북關北	202	도판 196	해동지도海東地圖   평안도 의주부義州府	217
도판 170	북관지도北關地圖   [북관지도北關地圖]	203	도판 197	해동지도海東地圖   함경도 무산부茂山府	218
도판 171	해동지도海東地圖   평안도전도平安道全圖	204	도판 198	해동지도海東地圖   함경도 회령부會寧府	218
도판 172	해동지도海東地圖   함경도전도咸鏡道全圖	205	도판 199	해동지도海東地圖   함경도 종성부種城府	218
도판 173	해동여지도海東輿地圖   평안도平安道   국립중앙도서관	206	도판 200	해동지도海東地圖   함경도 온성부穩城府	219
도판 174	해동여지도海東輿地圖   함경도咸鏡道   국립중앙도서관	206	도판 201	해동지도海東地圖   함경도 경원부慶源府	219

## V. 군현지도 속의 백두산

		207	도판 202	해동지도海東地圖   함경도 경흥부慶興府	219
도판 175	관북지도關北地圖   표지	208	도판 203	관북지도關北地圖   무산부茂山府	220
도판 176	관북지도關北地圖   서문序文	208	도판 204	관북지도關北地圖   무산부茂山府	220
도판 177	관북지도關北地圖   서문序文	209	도판 205	관북지도關北地圖   무산부茂山府	221
도판 178	관북지도關北地圖   서문序文	209	도판 206	관북여지도關北輿地圖   무산부茂山府	221
도판 179	관북지도關北地圖   갑산부甲山府	210	도판 207	북관지도北關地圖   무산茂山	222
도판 180	관북지도關北地圖   갑산부甲山府	210	도판 208	해동지도海東地圖   함경도 무산부茂山府	222
도판 181	관북지도關北地圖   삼수부三水府	211	도판 209	조선지도朝鮮地圖   함경도 무산茂山	223
도판 182	관북지도關北地圖   삼수부三水府	211	도판 210	함경남북도도읍전도咸鏡南北道都邑全圖   무산전도茂山全圖	223
도판 183	관북지도關北地圖   무산부茂山府	212	도판 211	함경도전도咸鏡道全圖   무산부茂山府	224
도판 184	관북지도關北地圖   무산부茂山府	213	도판 212	무산지도茂山地圖	225
도판 185	관북지도關北地圖   온성부穩城府	214	도판 213	청북도淸北圖   의주부義州府	226
도판 186	관북지도關北地圖   온성부穩城府	214	도판 214	청북도淸北圖   강계부江界府	226
도판 187	해동지도海東地圖   함경도 갑산부甲山府	215	도판 215	갑산부지도甲山府地圖	228
도판 188	해동지도海東地圖   함경도 삼수부三水府	215	도판 215-1	갑산부지도 세부도	228
도판 189	해동지도海東地圖   함경도 폐사군廢四郡	215	도판 216	함경도전도咸鏡道全圖   회령부會寧府	230
도판 190	해동지도海東地圖   평안도 강계부江界府	216	도판 217	회령부지도會寧府地圖	231
			도판 218	함경남북도도읍전도咸鏡南北道都邑全圖   함흥전도咸興全圖	232
			도판 219	관북여지도關北輿地圖   함흥咸興	232

도판 220 | 동국여도東國輿圖 | 함경도 함흥부咸興府 233

도판 221 | 동국여도東國輿圖 | 평안도 평양부성도平壤府城圖 234

VI. 세계지도 및 아시아지도 속의 백두산 235

1. 백두산과 세계지도 237

도판 222 | 혼일강리역대국도지도混一疆理歷代國都之圖 239

도판 223 | 화동고지도華東古地圖 240

도판 224 | 천하고금대총편람도天下古今大摠便覽圖 241

도판 225 | 천하고금대총편람도天下古今大摠便覽圖 241

도판 226 | 천하지도 부 조선유구국天下地圖付朝鮮琉球國 | 천하대총일람지도天下大摠一覽之圖 242

도판 227 | 여지전도輿地全圖 243

도판 228 | 여지전도輿地全圖 244

도판 228-1 | 여지전도 세부도 244

도판 229 | 천하여지도天下輿地圖 245

도판 230 | 각국도各國圖 | 천하전도天下全圖 246

도판 230-1 | 천하전도 세부도 246

도판 231 | 고지도첩古地圖帖 | 천하산천맥락도天下山川脈絡圖 247

도판 232 | 각국도各國圖 | 천하총도天下總圖 248

도판 233 | 축벽도丑闢圖 | 천하도天下圖 248

도판 234 | 조선팔도지도朝鮮八道地圖 | 천하지형天下地形 250

도판 235 | 각국도各國圖 | 천지전도天地全圖 251

도판 236 | 해동삼국도海東三國圖 252

도판 236-1 | 해동삼국도 세부도 253

도판 237-1 | 천하도지도 세부도 254

도판 237 | 여지도輿地圖 | 천하도지도天下都地圖 254

도판 238-1 | 중국역대팔폭병풍 세부도 256

도판 238-2 | 중국역대팔폭병풍 세부도 256

도판 238 | 중국역대팔폭병풍中國歷代八幅屏風 257

2. 백두산과 아시아지도 259

도판 239 | 동국여지도東國輿地圖 | 중국도中國圖 261

도판 240 | 지도地圖 | 중화도中華圖 262

도판 241 | 조선팔도지도朝鮮八道地圖 | 중국지형中國地形 263

도판 242 | 조선지도 부 팔도천하지도朝鮮地圖附八道天下地圖 | 중국지도中國地圖 264

도판 243 | 지도地圖 | 중국도中國圖 265

도판 244 | 대한지리도大韓地理圖 | 천하중국도天下中國圖 266

도판 245 | 중국전도中國全圖 266

도판 245-1 | 중국전도 세부도 267

도판 246 | 중국지도中國地圖 268

도판 247 | 여지도輿地圖 | 중국지도中國地圖 269

도판 248 | 지도地圖 | 중국도中國圖 270





# V

## 군현지도 속의 백두산





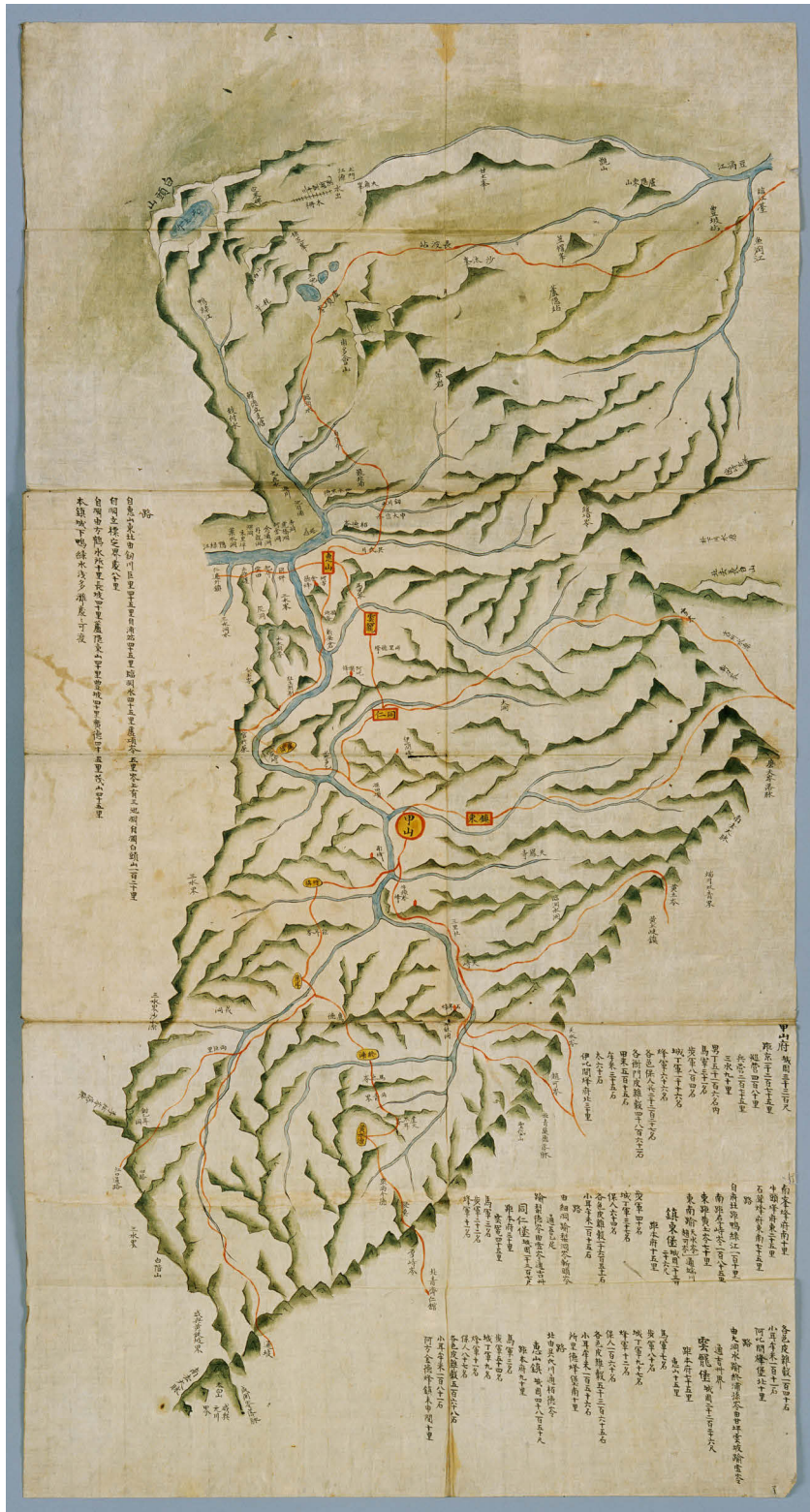
題關北地圖小帖  
 東方無垠圖余常病之幸釋褐早  
 寵擢濫佩銅符者五受闡鉞者四吾  
 方關防嶺隘足跡遍而眼目窮矣人謂  
 我季少宦達且有選勝之具升高望  
 遠涉險而冥搜捨是京物役也非知我  
 言試善欲觀表裡山河為將者不知地  
 勢何以用兵時乎無事而倚榻不寐而

歌枕向來經過地未嘗不歷歷在眼底  
 自按北泉巡登邊烽白頭山當咫尺我  
 國之高山大川千派萬枝莫不粗于此  
 山始有圖畫意遠得朱生德軫此北  
 方佳士有筆妙命之繪事自白頭抵鐵  
 嶺數千里山海移一幅且今畫二十三  
 郡別為小帖子一季而訖訖傍書軍民  
 糧餉烽路官路之於各其官之  
 展帖某地地大民多地地小民  
 卒幾馬軍幾粟可支幾小烽路分合道  
 里近遠瞭然於指點中其便於覽而要  
 且切小帖亦有勝於大者倘能推此  
 大之三百六十州郡得盡畫如此  
 方之圖始備而庶足為職方之藏  
 上之四十五季中秋南道節度使李森誌

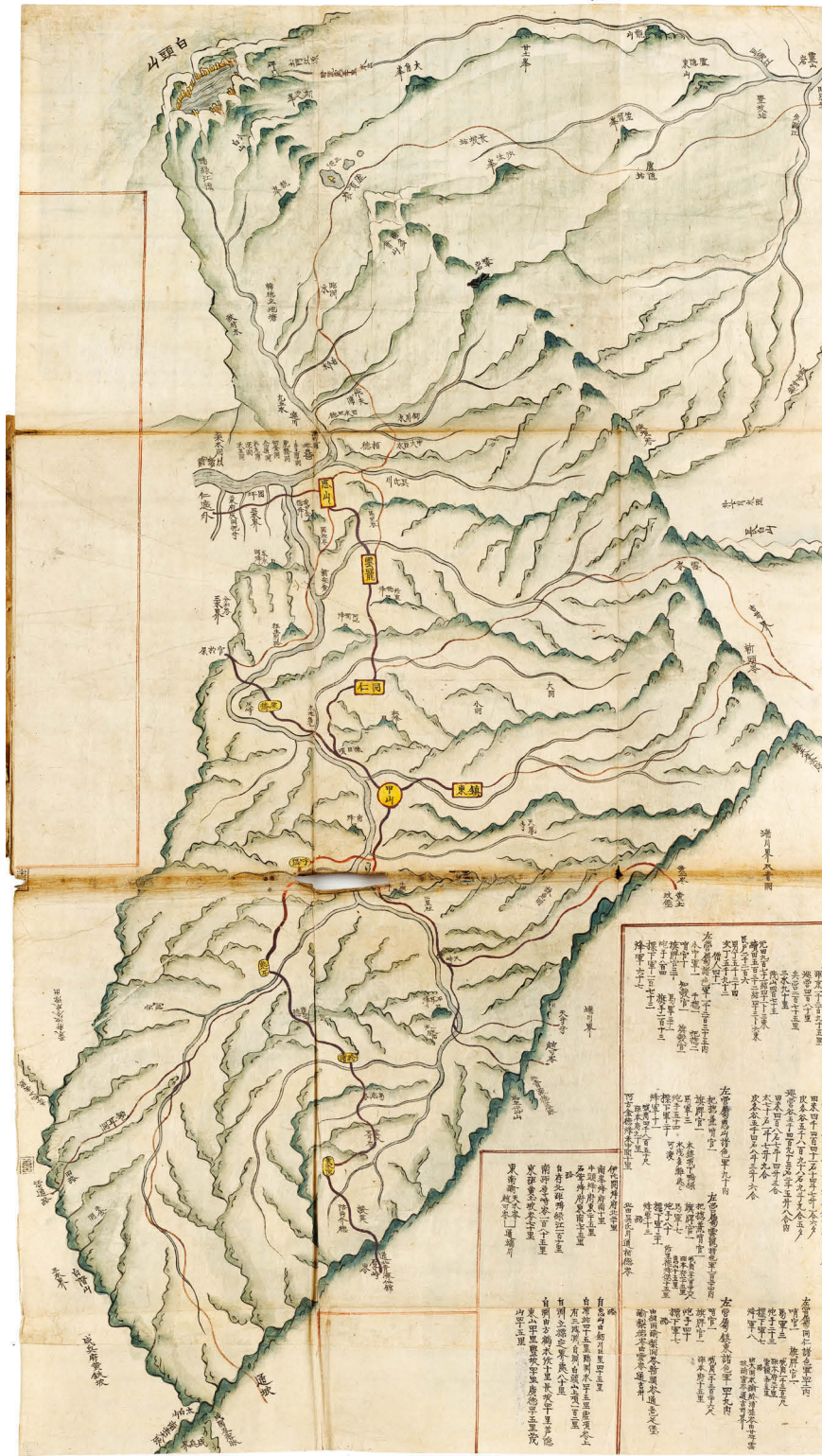
題關北地圖小帖  
 東方無垠圖余常病之幸釋褐早  
 寵擢濫佩銅符者五受闡鉞者四吾  
 方關防嶺隘足跡遍而眼目窮矣人謂  
 我季少宦達且有選勝之具升高望  
 遠涉險而冥搜捨是京物役也非知我  
 言試善欲觀表裡山河為將者不知地  
 勢何以用兵時乎無事而倚榻不寐而  
 歌枕向來經過地未嘗不歷歷在眼底  
 自按北泉巡登邊烽白頭山當咫尺我  
 國之高山大川千派萬枝莫不粗于此  
 山始有圖畫意遠得朱生德軫此北  
 方佳士有筆妙命之繪事自白頭抵鐵  
 嶺數千里山海移一幅且今畫二十三  
 郡別為小帖子一季而訖訖傍書軍民  
 糧餉烽路官路之於各其官之  
 展帖某地地大民多地地小民  
 卒幾馬軍幾粟可支幾小烽路分合道  
 里近遠瞭然於指點中其便於覽而要  
 且切小帖亦有勝於大者倘能推此  
 大之三百六十州郡得盡畫如此  
 方之圖始備而庶足為職方之藏  
 上之四十五季中秋

覽而要且切小帖亦有勝於大者倘能推此  
 大之三百六十州郡得盡畫如此  
 方之圖始備而庶足為職方之藏  
 上之四十五季中秋  
 祖考寧北青時代兵使作

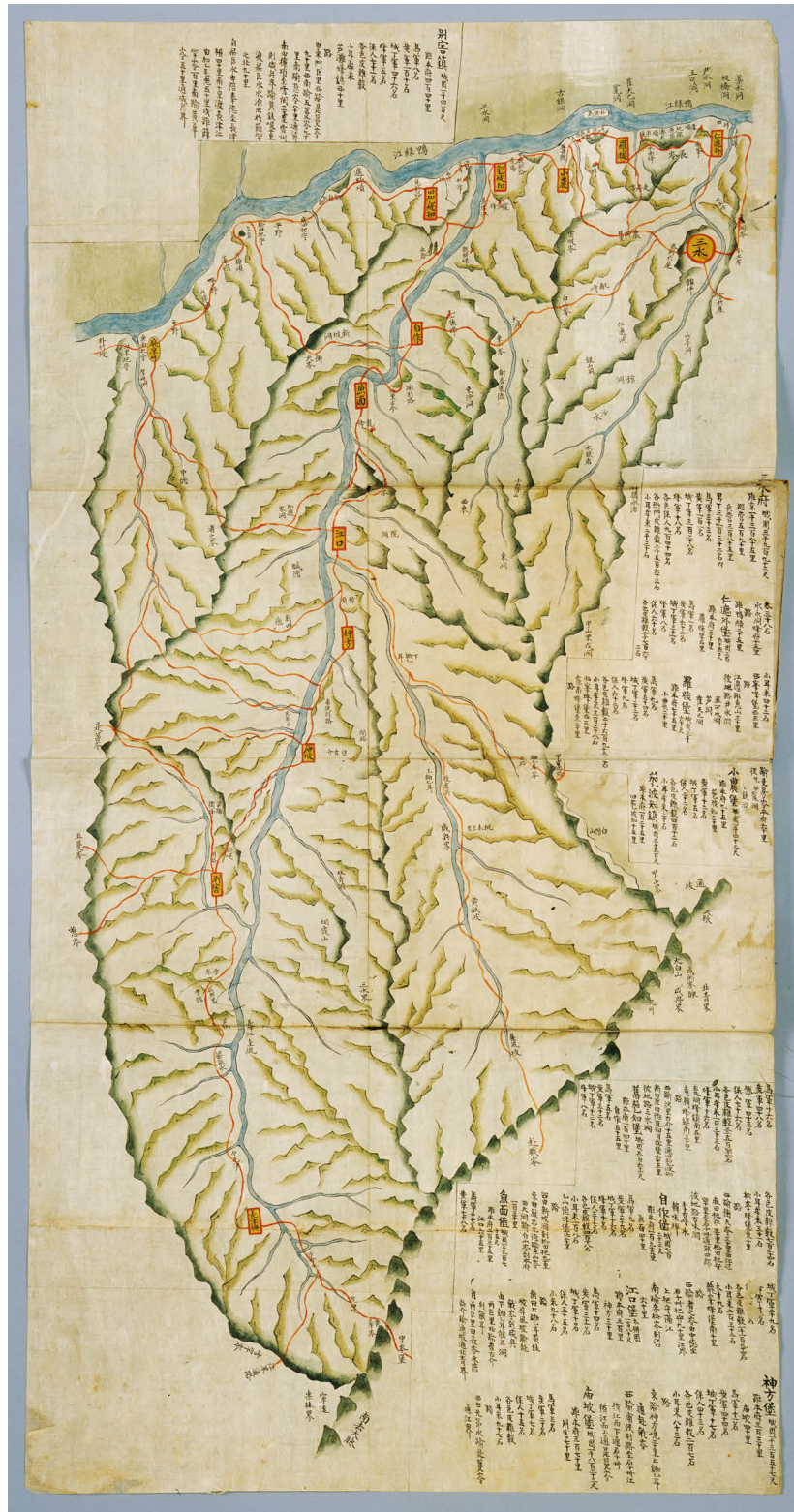
도판 177 | 관북지도關北地圖 | 서문序文 | 일본 동양문고(상), 도판 178 | 관북지도關北地圖 | 서문序文 | 고려대학교 도서관(하)



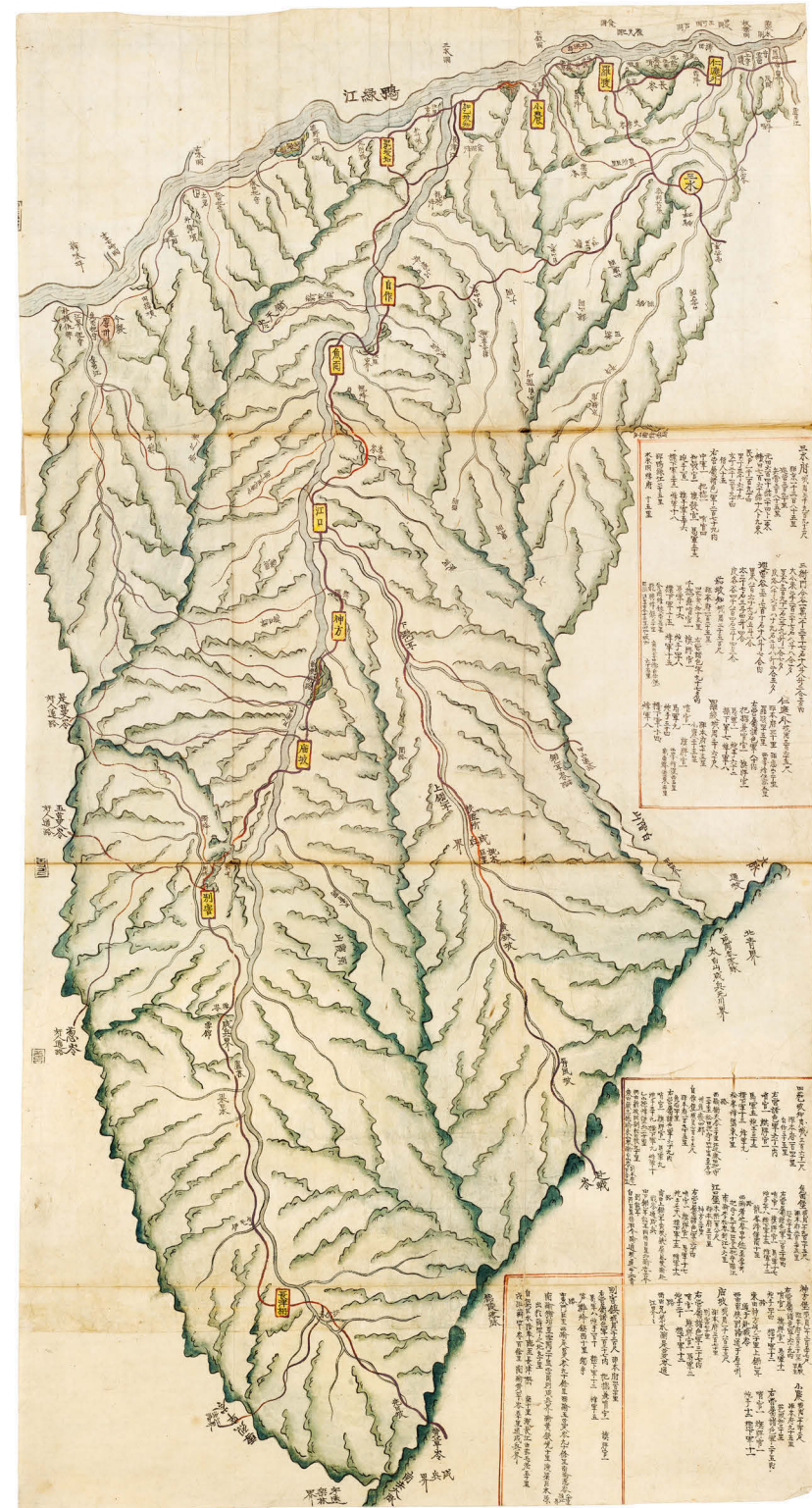
도판 179 | 관북지도關北地圖 | 갑산부甲山府 | 일본 동양문고



도판 180 | 관북지도關北地圖 | 갑산부甲山府 | 고려대학교 도서관



도판 181 | 관북지도關北地圖 | 삼수부三水府 | 일본 동양문고



도판 182 | 관북지도關北地圖 | 삼수부三水府 | 고려대학교 도서관















### 慶源府

城周四十五百五尺 東距海邊五十五里 西距慶源府六十里

民戶二千五百七十八戶 合八千三百六十六名

穀物總數

三衛門及巡兵各穀二萬四千三百三十三石三斗

軍兵總數

本府原伍軍二百四十六名

守城軍三百名

烽軍六十九名

衛將屬馬六十二名

步軍二百八十九名

旗手及隨軍一百三十六名

守城軍一百五十二名

兵營假軍二十一名

造山堡 舍 距府三里

士兵八十七名

合穀二百三十石 南門烽堡南五里

西水羅堡 舍 城周二千二百九尺 距府五里

士兵九十二名

三衛門合穀二千二百五石 穴底牛岩烽堡 距府十里

撫灰堡 舍 城周二千二百九尺 距府三里

士兵一百三名 西峯烽堡距五里

三衛門合穀二千二百四石三斗

阿吾地堡 舍 城周二千二百九尺 距府三里

士兵二百二十二名 東峯烽堡東五里

三衛門合穀二千二百五石二斗

峯臺 距府南二十五里

豆里山烽府南二十五里

佛在法舍 距府北十五里

浦項烽府北十五里

角庫

撫灰第西距二十七里

阿吾地第西距三十七里

海倉南距五里許

造山倉東距三十五里

西水羅倉南距五里

江陽烽府城西距武昌里

龍武站東距三里

江陽西距三十里

德明北距三十里

赤島周回十二里 府南十里許

郭島周回十三里

東距造山社三十五里

西水羅五十里

海汀社五十里

西距阿吾地社三十七里

上里社五十里

北距撫灰社二十六里

### 慶源府

城周四十五百五尺 東距海邊五十五里 西距慶源府六十里

民戶二千五百七十八戶 合八千三百六十六名

穀物總數

三衛門及巡兵各穀二萬四千三百三十三石三斗

軍兵總數

本府原伍軍二百四十六名

守城軍三百名

烽軍六十九名

衛將屬馬六十二名

步軍二百八十九名

旗手及隨軍一百三十六名

守城軍一百五十二名

兵營假軍二十一名

造山堡 舍 距府三里

士兵八十七名

合穀二百三十石 南門烽堡南五里

西水羅堡 舍 城周二千二百九尺 距府五里

士兵九十二名

三衛門合穀二千二百五石 穴底牛岩烽堡 距府十里

撫灰堡 舍 城周二千二百九尺 距府三里

士兵一百三名 西峯烽堡距五里

三衛門合穀二千二百四石三斗

阿吾地堡 舍 城周二千二百九尺 距府三里

士兵二百二十二名 東峯烽堡東五里

三衛門合穀二千二百五石二斗

峯臺 距府南二十五里

豆里山烽府南二十五里

佛在法舍 距府北十五里

浦項烽府北十五里

角庫

撫灰第西距二十七里

阿吾地第西距三十七里

海倉南距五里許

造山倉東距三十五里

西水羅倉南距五里

江陽烽府城西距武昌里

龍武站東距三里

江陽西距三十里

德明北距三十里

赤島周回十二里 府南十里許

郭島周回十三里

東距造山社三十五里

西水羅五十里

海汀社五十里

西距阿吾地社三十七里

上里社五十里

北距撫灰社二十六里

### 穩城府

城周五千六百四尺 東距海邊四十四里 北距豆浦江七十里 東距慶源府四十四里

民戶三千四百九十九戶 合八千二百三十三名

穀物總數

會付各穀六千三百四十四石

常甲各穀二萬三千七百六十五石

賑應各穀一萬三千七百六十五石

巡營各穀八千六百九十九石四斗

兵營各穀一千二百四十八石

軍兵 黃拓城山水全在該

騎兵三 醫書 各峯嶺及各

東兵軍 吏注各峯嶺及各

衛軍八

馬抄軍一

本府城丁軍二千七百九十九名

假軍四百二十名

武學十六名

營城丁軍二百五十五名

烽軍九十名 保七十八名

各社程道

美鐵社東距三十里

浦項社東距十里

周原社十里

永遠社西距十里

松厚社二十五里

慶源社七十里

永遠洞社南距十里

南距穩城寬四十四里

北距豆浦江七十里

東距慶源府四十四里

黃拓城 城周二千九百五尺 東距海邊四十四里 北距豆浦江七十里 東距慶源府四十四里

軍餉各穀四百二十三石三斗

軍餉米一石 兵營劃給

長城烽

美鐵鎮 城周二千九百五尺 東距海邊四十四里 北距豆浦江七十里 東距慶源府四十四里

軍餉各穀四百二十三石三斗

軍餉米一石 兵營劃給

錢江烽

子不遠鎮 獨守 城周二千九百五尺 東距海邊四十四里 北距豆浦江七十里 東距慶源府四十四里

士兵三百七十九名 烽軍四十八名

戰卒二百四十八名

馬步兵二百四十八名

軍餉各穀三百三十三石二斗

兵營劃給穀三千九百四十四石

東距平烟金烽五里

壓江烽七十里 古城烽十里

永遠堡 城周二千九百五尺 東距海邊四十四里 北距豆浦江七十里 東距慶源府四十四里

士兵二百七十六名 烽軍三十九名

軍餉各穀三百三十三石二斗

兵營劃給穀五千五百五石

北距中烽十里

松峯烽 十里

中峯烽 十里

### 鍾城府

城周五千五百十尺 行營城周五千五百十尺 距府一十九百五十五里

民戶一千九百五十五戶 合八千三百六十六名

穀物總數

會付各穀六千三百四十四石

常甲各穀二萬三千七百六十五石

賑應各穀一萬三千七百六十五石

巡營各穀八千六百九十九石四斗

兵營各穀一千二百四十八石

軍兵 黃拓城山水全在該

騎兵三 醫書 各峯嶺及各

東兵軍 吏注各峯嶺及各

衛軍八

馬抄軍一

本府城丁軍二千七百九十九名

假軍四百二十名

武學十六名

營城丁軍二百五十五名

烽軍九十名 保七十八名

各社程道

美鐵社東距三十里

浦項社東距十里

周原社十里

永遠社西距十里

松厚社二十五里

慶源社七十里

永遠洞社南距十里

南距穩城寬四十四里

北距豆浦江七十里

東距慶源府四十四里

黃拓城 城周二千九百五尺 東距海邊四十四里 北距豆浦江七十里 東距慶源府四十四里

軍餉各穀四百二十三石三斗

軍餉米一石 兵營劃給

長城烽

美鐵鎮 城周二千九百五尺 東距海邊四十四里 北距豆浦江七十里 東距慶源府四十四里

軍餉各穀四百二十三石三斗

軍餉米一石 兵營劃給

錢江烽

子不遠鎮 獨守 城周二千九百五尺 東距海邊四十四里 北距豆浦江七十里 東距慶源府四十四里

士兵三百七十九名 烽軍四十八名

戰卒二百四十八名

馬步兵二百四十八名

軍餉各穀三百三十三石二斗

兵營劃給穀三千九百四十四石

東距平烟金烽五里

壓江烽七十里 古城烽十里

永遠堡 城周二千九百五尺 東距海邊四十四里 北距豆浦江七十里 東距慶源府四十四里

士兵二百七十六名 烽軍三十九名

軍餉各穀三百三十三石二斗

兵營劃給穀五千五百五石

北距中烽十里

松峯烽 十里

中峯烽 十里







**茂山府** 城周六十二百二十六尺  
 民戶一千七百六十八戶 內男五百九十五名 女五百七十三名  
 元田一千七百六十六結九十九九畝  
 苗二結九十四畝

**穀物總數**  
 會付米二千六百七石三斗  
 田稅別置三千五百九十四石五斗  
 常平倉穀四千九百七石三斗  
 賑倉各穀一萬五千五百五十六石  
 巡警各穀一萬五千五百五十六石  
 兵營各穀一萬五千五百五十六石  
 都倉各穀二萬五千五百五十六石

**豐山堡** 城周九百五十五尺  
 武營九卒 並十八名  
 定甲並十七名 備二十八名  
 騎手並五名 備十五名  
 馬兵四十名  
 東伍步兵一百一名  
 守備一百八十八名  
 各衙門各穀一萬九千七百七石  
 三衙門各穀三千六百七石三斗  
 巡警各穀四千七百七石三斗  
 軍糧各穀一萬九千七百七石三斗

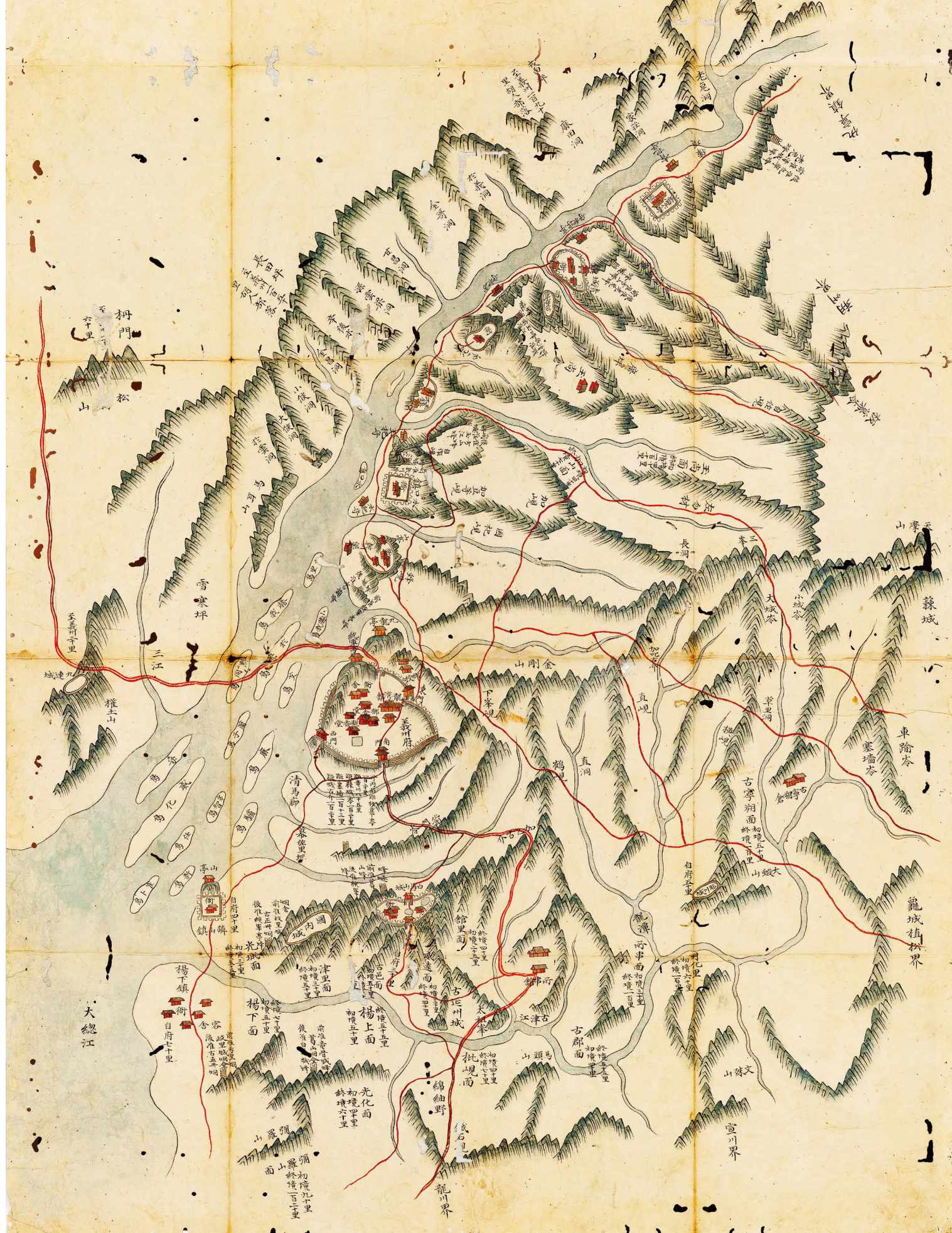




도판 211 | 함경도전도咸鏡道全圖 | 제 4책 무산부茂山府 | 서울대학교 규장각한국학연구원



도판 212 | 무산지도 茂山地圖 | 서울대학교 규장각한국학연구원

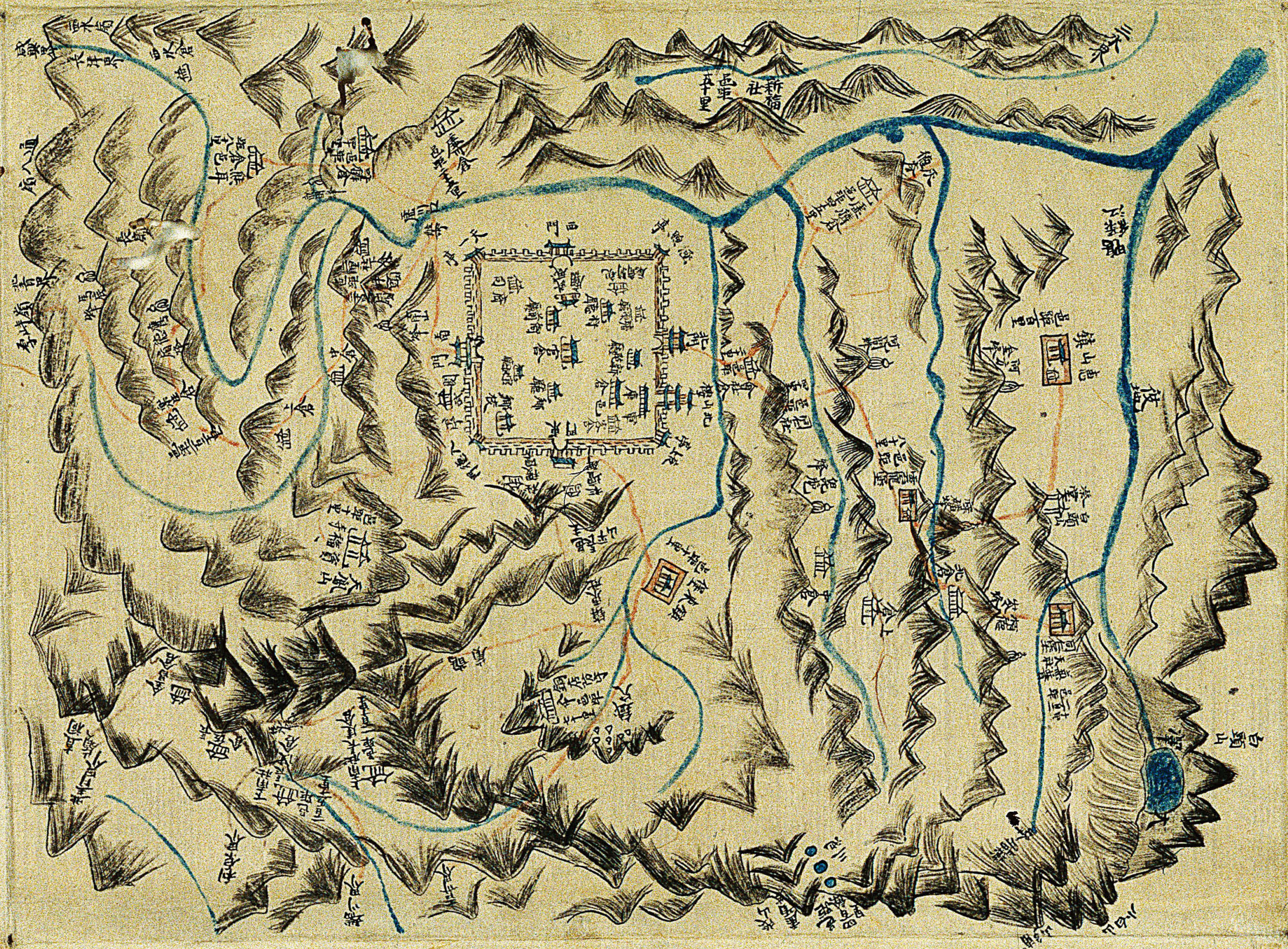


◀ 도판 213 | 청북도 淸北圖 | 의주부 義州府 | 고려대학교 도서관

▶ 도판 214 | 청북도 淸北圖 | 강계부 江界府 | 고려대학교 도서관

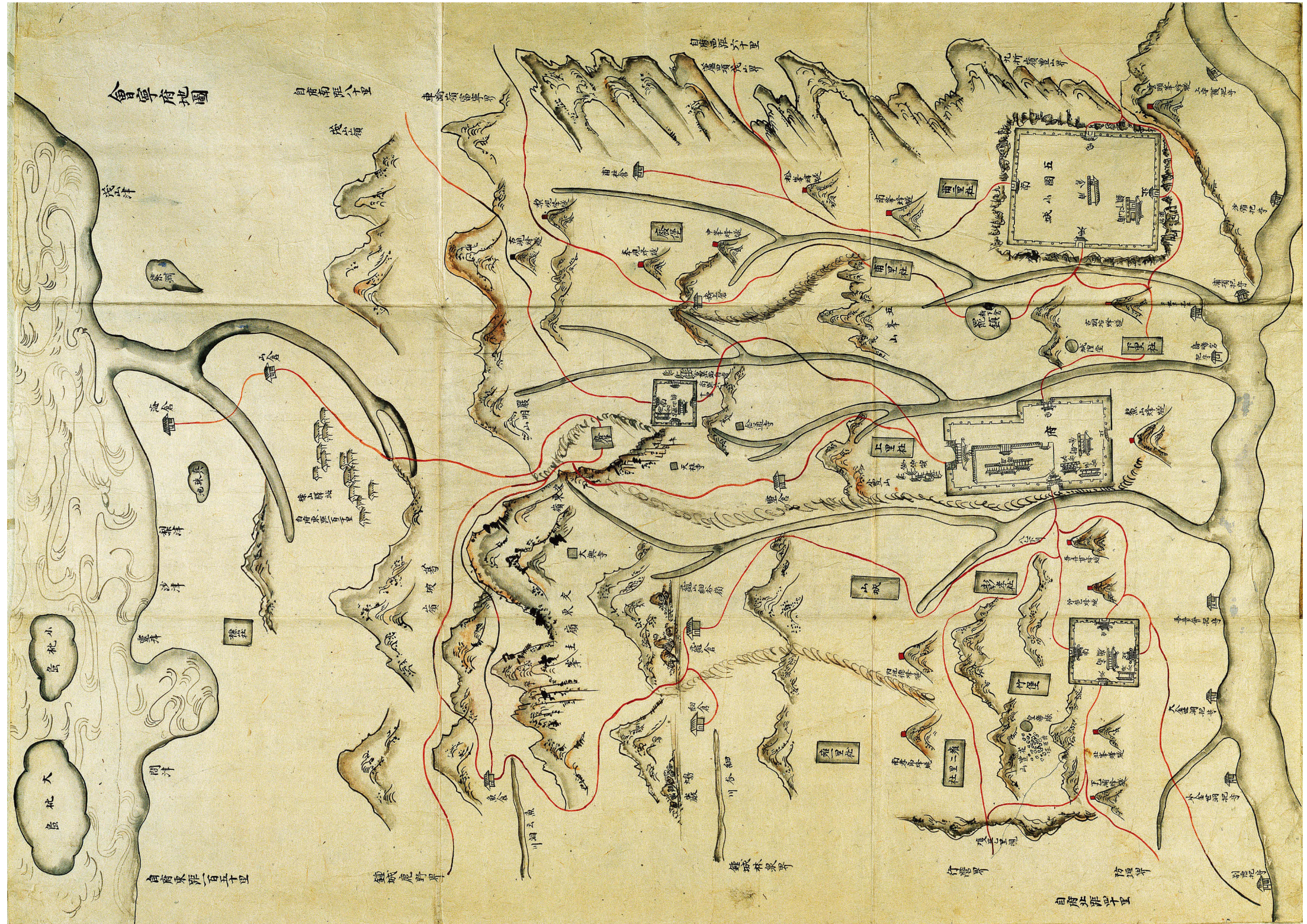








도판 216 | 함경도전도咸鏡道全圖 | 제 4책 회령부會寧府 | 서울대학교 규장각한국학연구원



도판 217 | 회령부지도(會寧府地圖) | 서울대학교 규장각한국학연구원



도판 218 | 함경남북도도읍전도咸鏡南北道都邑全圖 | 함흥전도咸興全圖 | 국립중앙도서관



도판 219 | 관북여지도關北輿地圖 | 함흥咸興 | 국립중앙박물관





도판 221 | 동국여도東國輿圖 | 제 3책 평안도 평양부성도平壤府城圖 | 고려대학교 박물관

# VI

## 세계지도 및 아시아지도 속의 백두산

1. 백두산과 세계지도
2. 백두산과 아시아지도





壽林

巫咸

深目

白民

軒轅

赤黍

百

車師

大幽

流泉

女才

伽毗

黎虫

大樂

鄯善

沙車

百支

烏孫

黑水  
洋水

日月入

雲和

麗農

羽民

大宛

三干  
山嶂

方山

火山

一臂

奇肱

西域諸

蕃


雲和

命必

## VI 세계지도 및 아시아지도 속의 백두산


1

### 백두산과 세계지도










도판 223 | 화동고지도(華東古地圖) | 서울대학교 규장각한국학연구원



도판 224 | 천하고금대총편람도天下古今大提便覽圖 | 서울역사박물관




도판 225 | 천하고금대총편람도天下古今大提便覽圖 | 서울역사박물관



도판 226 | 천하지도 부 조선유구국天下地圖付朝鮮琉球國 | 천하대총일람지도天下大摠一覽之圖 | 국립중앙도서관



도판 227 | 여지전도輿地全圖 | 서울역사박물관



도판 228 | 여지전도輿地全圖 | 성신여자대학교 박물관



도판 228-1 | 여지전도 세부도



도판 229 | 천하어지도天下輿地圖 | 성신여자대학교 박물관



도판 230 | 각국도各國圖 | 천하전도 天下全圖 | 국립중앙도서관



도판 230-1 | 천하전도 세부도



도판 231 | 고지도첩古地圖帖 | 천하산천맥락도天下山川脈絡圖 | 영남대학교 박물관



◀ 도판 232 | 각국도各國圖 | 천하총도天下總圖 | 국립중앙도서관

▶ 도판 233 | 축벽도丑曆圖 | 천하도天下圖 | 성신여자대학교 박물관



# 天下圖

天下圖 實瑪利





도판 234 | 조선팔도지도朝鮮八道地圖 | 천하지형天下地形 | 서울대학교 규장각한국학연구원

天地全圖

燕肆榻本  
三才一貫圖  
算學函

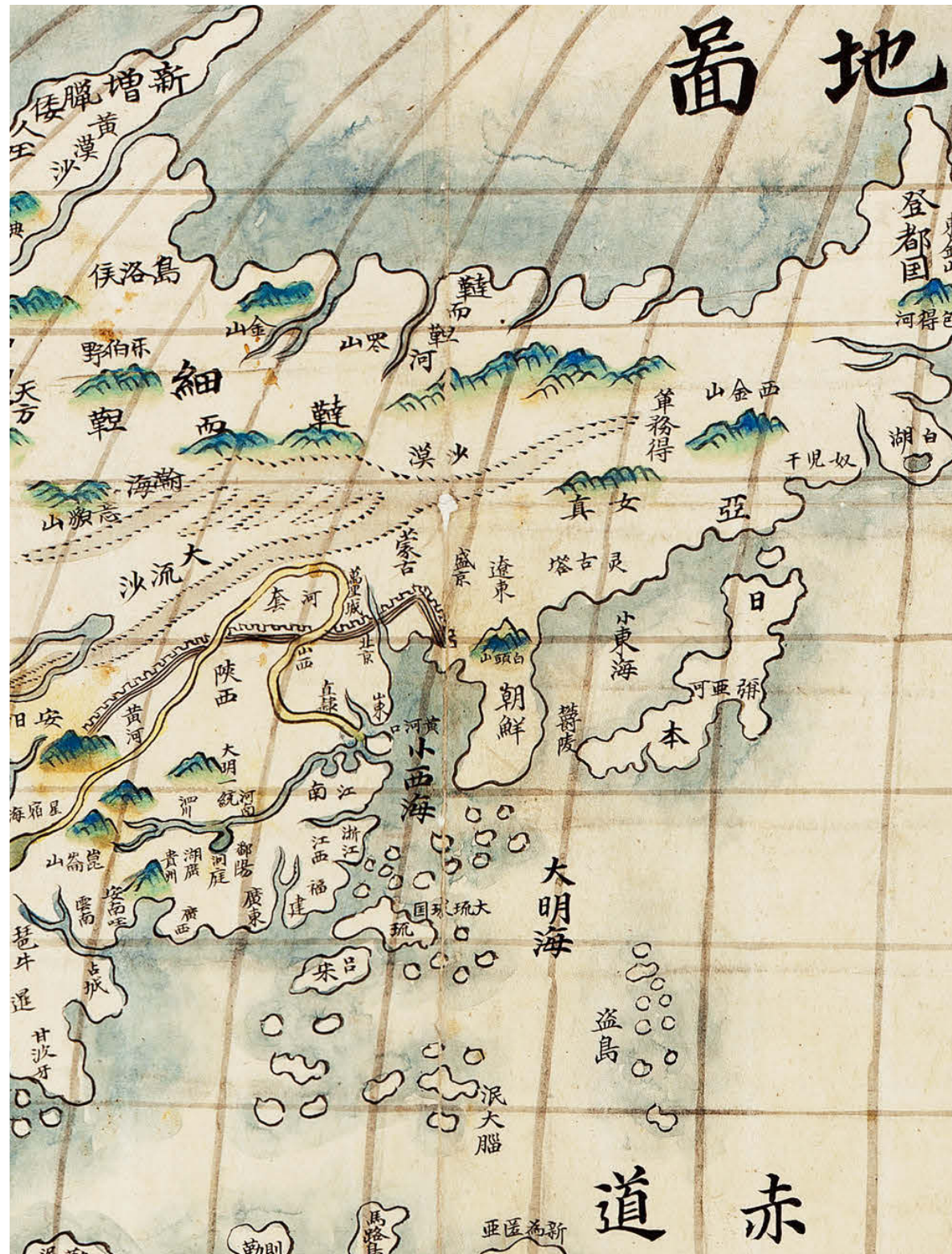




도판 236 | 해동삼국도海東三國圖 | 서울대학교 규장각한국학연구원

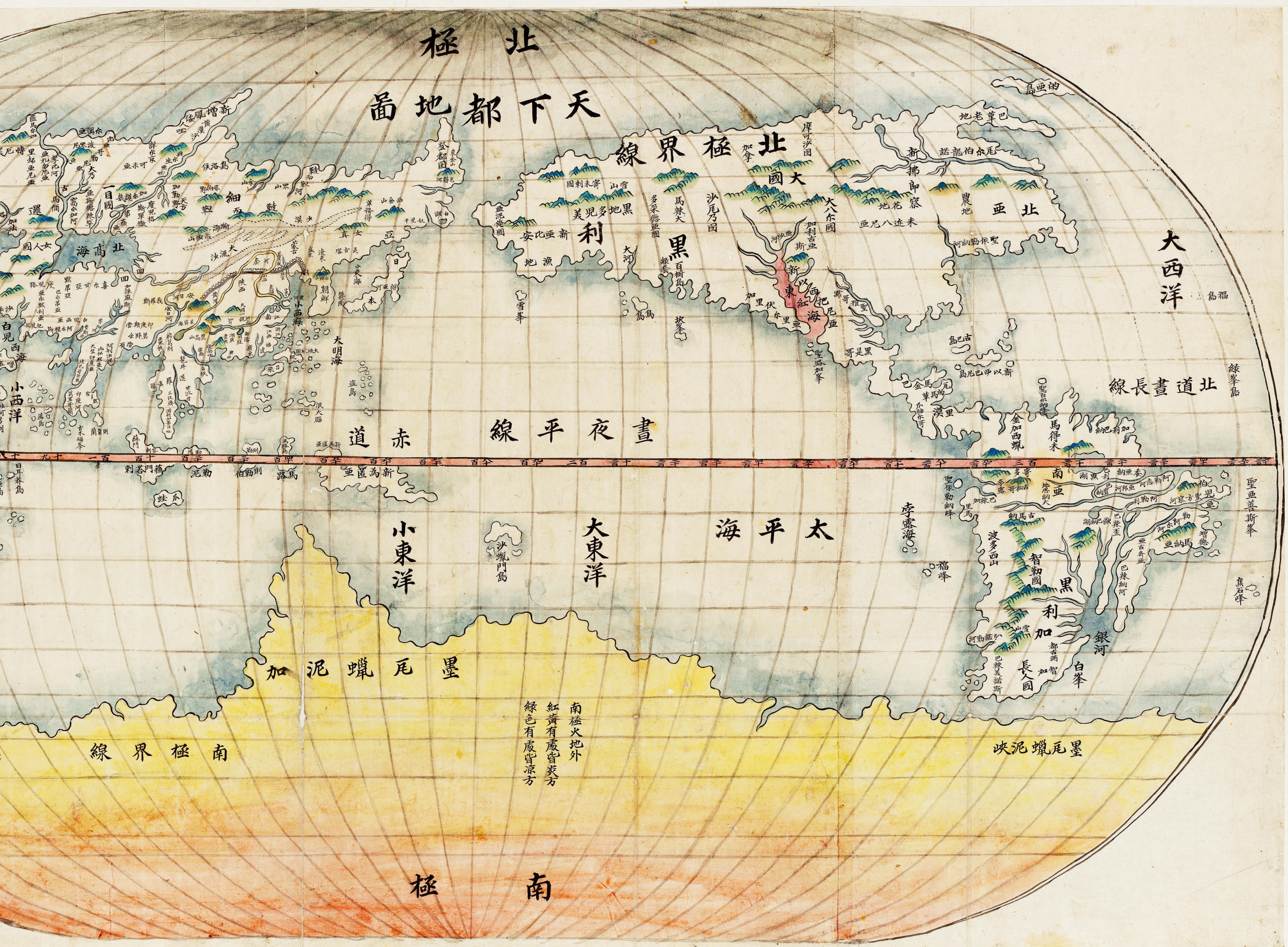


도판 236-1 | 해동삼국도 세부도



도판 237-1 | 천하도지도 세부도

▶ 도판 237 | 여지도輿地圖 | 천하도지도天下地圖 | 서울대학교 규장각한국학연구원





도판 238-1 | 중국역대팔괘병풍 세부도



도판 238-2 | 중국역대팔괘병풍 세부도



도판 238 | 중국역대팔폭병풍中國歷代八幅屏風 | 서울역사박물관



須彌山

黑水

崆峒山

雪山

崑崙山

星宿海

黃河源

眉山

岷山

大原江

蜀

四川省  
成都府

楊

臨邛

漢中

巴蜀

西唐  
李唐

五丈山

蘭

白帝城  
永安宮

魚腹石

三峽

瞿塘

屈原

楚州宋玉

容華

桃源

武陵

五溪

周

秦

陝西省  
西安府

長安

終南

華山

函谷關

鴻溝

荊州

昭君村  
夷陵

周

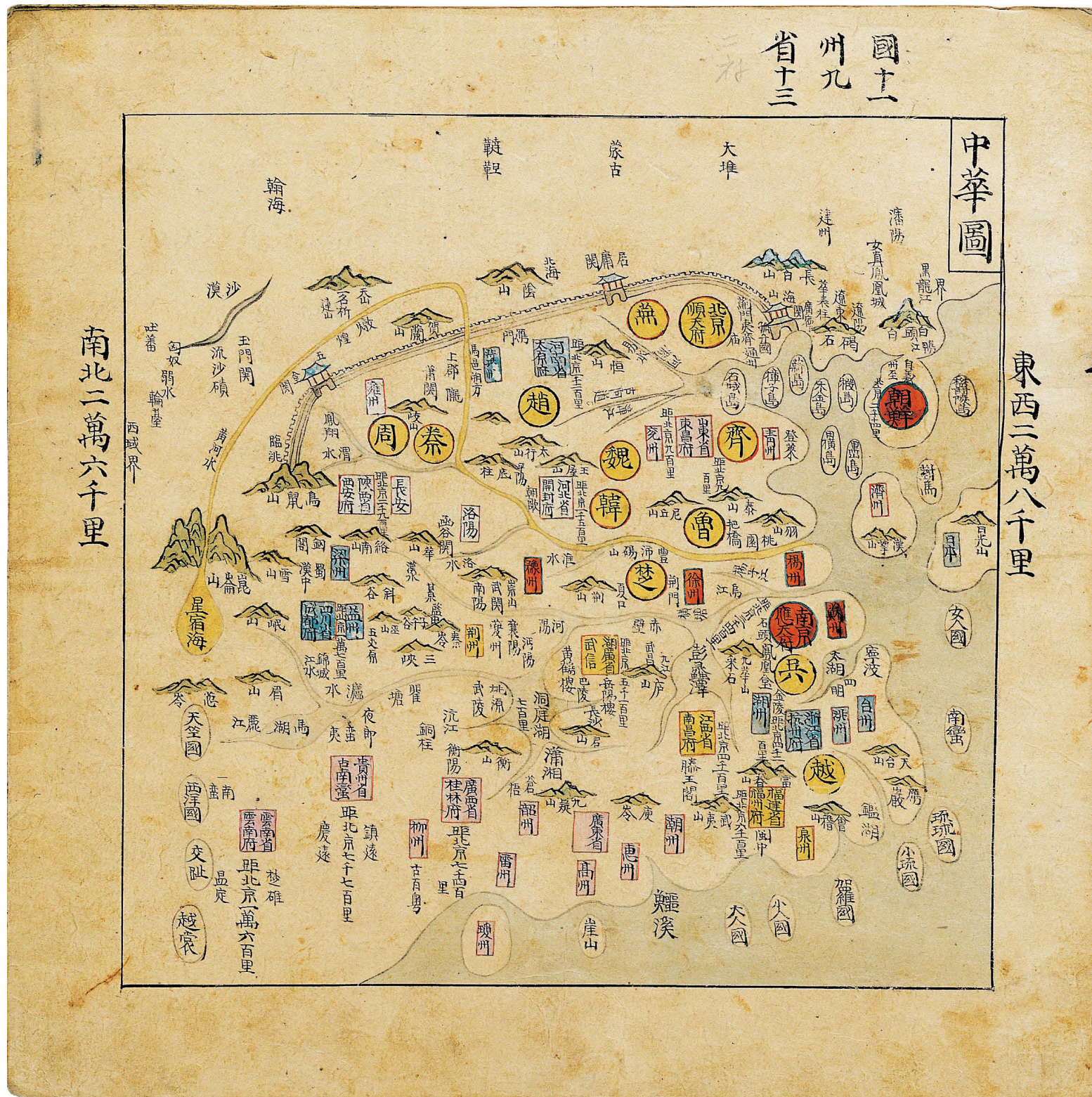
# VI 세계지도 및 아시아지도 속의 백두산

## 2 백두산과 아시아지도









도판 240 | 지도地圖 | 중화도中華圖 | 서울역사박물관



도판 241 | 조선팔도지도朝鮮八道地圖 | 중국지형中國地形 | 서울대학교 규장각한국학연구원



도판 242 | 조선지도 부 팔도천하지도朝鮮地圖附八道天下地圖 | 중국지도中國地圖 | 국립중앙도서관









도판 246 | 중국지도中國地圖 | 국립중앙박물관



도판 247 | 여지도 輿地圖 | 중국지도 中國地圖 | 서울대학교 규장각한국학연구원



도판 248 | 지도地圖 | 중국도中國圖 | 서울역사박물관





白石 番每結米一  
斗升合夕  
百二十七同 續田所八  
百七十石 移入大同

白頭山

大澤

定界碑

鴨綠江

Window to Mount Baekdu  
Mount Baekdu in the Old Maps of Korea

鈎川

虛頂峯

小白山

寶嶺

三池

天坪

柵木

南甌山

緩頂峯

豆滿江

蘆隱山

北甌山

紅湍水

西井川

茂山

梁永

豐

旧加坡

新加坡

小農

羅暖

仁渡外

惠山

雲龍

同仁

巴山

鎮東

行營

黃草峯

黃

魚面

自作

熊

黃